



Histoire
de l'émission d'amateur
et du Réseau des Emetteurs Français

3ème. Tome : L'Union-Française
1922-1962

4ème Livre : le continent américain

La Guyane Française
La Martinique
La Guadeloupe
Saint-Martin et Saint-Barthélemy
Saint-Pierre et Miquelon
et autres lieux...



par Gérard DEBELLE - REF 11340 / F2VX



(Février 2009) - mise à jour octobre 2018

Et si l'OUTRE-MER m'était contée !

4ème Livre : Le continent américain

1ère partie : La Guyane Française



« La France du XVème siècle s'est engagée dans la compétition avec les Portugais, Hollandais, Espagnols et Anglais pour des prises de possessions, dans cette nouvelle partie du monde, qu'est le Continent Américain...

En 1604, sur ordre du Roi Henri IV, le Chevalier de La RAVARDIERE s'installe sur l'île de Cayenne.

En 1643, PONCET de BRETIGNY, Lieutenant-Général de Louis XIII, fonde la ville de Cayenne, en bâtissant le fortin Cépéron.



En 1763, le Duc de CHOISEUL envoie 15 000 européens pour la colonisation officielle de la Guyane. C'est un désastre ! Les survivants se réfugient sur les îles, qui deviennent « les îles du Salut »...

En 1852, le Prince Louis-Napoléon instaure le « bagne », qui ne prendra fin qu'en 1946 !... »

A noter que par décret, en date du 6 juin 1930, le « Territoire de l'Inini » est instauré, recouvrant toute la partie centrale de la Guyane française. Cette situation va perdurer jusqu'au 19 mars 1946.



Le 19 mars 1946, la Guyane Française devient :
« Département d'Outre-Mer – D.O.M. »

Les liaisons avec la Métropole, dès la fin du XIX.ème siècle...

En 1898, la France était reliée à sa colonie par deux voies télégraphiques :

- la voie Key-West qui, de Brest à Cayenne, rejoint d'abord la Floride, Cuba, Kingston (Jamaïque), puis Puerto-Plata, la Martinique, Paramaribo et enfin, Cayenne...
- la voie de la « Spanish Company » : Cadix, Ténériffe, Saint-Louis (Sénégal), San Fernando de Noronha, Paramaribo, Cayenne. (cf. ; *Cahiers de Fernand CARLIER – 1898*).

A partir de 1919, Arsène THEMIRE, chef des Services P.T.T. de Guyane, fait installer « des postes de T.S.F. à Saint-Laurent, Sinamary, Régina, Saint-Georges, puis aux îles du Salut...Il crée également au collège de Cayenne et à la caserne Loubère des cours théoriques de T.S.F., pour les candidats destinés à tenir les postes de T.S.F. de la colonie... »

Nous savons donc que la T.S.F. était présente dans plusieurs points de la colonie. Voici d'ailleurs une carte postale montrant la station de T.S.F. de Cayenne – « HYW », au début du XXème siècle.



« En 1934, les Services Météorologiques des Antilles – Guyane étaient embryonnaires...mais la station météo de Cayenne dispose d'une station émettrice de T.S.F., diffusant dans un rayon limité les renseignements et prévisions reçus... » (cf. *Histoire de la météo aux Antilles*)

En ce qui concerne l'émission d'amateur ?

Les « J.D.8. », numéros 57 et 60, datés des 4 et 26 septembre 1925 nous informent des tous débuts de l'émission d'amateur en Guyane. En effet, R. MALONIE, « eF8RM » indique le début de ses essais, à la fois en HF, sur 15 mètres à 19h30 et sur VHF, 2 mètres et 5 mètres de 10h00 à 14h00 TMG. Il signale aussi qu'il émet depuis la T.S.F. de Cayenne... Nous ne savons pas s'il a réussi à se faire entendre en France ? De même Charles NAROLLES trafic sous l'indicatif « F8QAC », depuis Cayenne, avec de nombreuses stations « W, CM, VE et des F » (JD8 n° 389 du 30 avril 1932).

La C.I.T. de Madrid de 1932 attribue « F3GN » comme préfixe pour la Guyane Française, mais « Radio REF », de février 1935, signale l'activité de « FG3GFB » depuis Cayenne, opérateur inconnu à ce jour Enfin, l'édition de la revue américaine « Radio Magazine », de mai 1937 signale la station « FS3FQH » émettant depuis la colonie pénitentiaire du territoire de l'Inini. Aucune info à ce jour ?

W8DWV has worked 13 countries on the South American continent, including the "Territoire de l'Inini", which is the penal colony south of French Guiana. He has the QSL card to vouch for the QSO and the call is FS3FQH. The colony is ruled by a separate government from French Guiana. W8DWV is looking forward to working FY8C in French Guiana and when he does so he expects to be the first station to work all countries on any continent. At least it looks like a good chance to be the first W to do it. (Of course, he means with the exception of Australia.) 8DWV has 31 zones and 97 countries to his credit.

Il faudra attendre 1937 pour voir des indicatifs amateurs apparaître. En juillet 1937, « Radio REF » mentionne :

- « FY8A » Alexandre QUINTRIE - LAMOTTE, REF 2998,
- « FY8B », Charles ROBINSON, REF 3038
- « FY8C » Constant NAROLLES, REF 7408,
- « FY8E » Hermann RAVIN...

La Station **F8AI** a été reçue en graphie le 31/7 1937

Notre Émetteur :
Type: *Mesny*
Lampes: *F 410*
HT: *320* Volts
Input: *30* Watts
Ant: *zapher*
Modul: *à M.C.*
QRO: *à M.C.*

Notre Récepteur:
AC. RAC. DC. Phonie
T: *2* Modul:
QSA: *4* QRM: *5*
QRI:

Observations:
QRA: 10 RUE DE LA LIBERTÉ CAYENNE (GUYANE FRANÇAISE) OPÉRATEUR: ALEXANDRE QUINTRIE

DX à la Station: *15 pays W.A.S.*

FY8A

QRA: 10 RUE DE LA LIBERTÉ CAYENNE (GUYANE FRANÇAISE) OPÉRATEUR: ALEXANDRE QUINTRIE

OBSERVATIONS: *Surin avoir pu vous qso apres nombreux efforts sur tout de meme n'eston que extrême long qd avec un a course qm local euagn = Récevez vx mes numéros 73*

La Station **W899E** a été reçue en graphie le 24/7 1937

Notre Émetteur :
Type: *Mesny*
Lampes: *F 410*
HT: *320* Volts
Input: *30* Watts
Ant: *zapher*
Modul: *à M.C.*
QRO: *à M.C.*

Notre Récepteur:
AC. RAC. DC. Phonie
T: *2* Modul:
QSA: *4* QRM: *5*
QRI:

Observations:
QRA: Région Guyane

DX à la Station: *F. I. K. W. P. Y. P. Z. ENCELIVE S. D. DE W. S. F.*

FY8B

QRA: Région Guyane

Le prix d'achat d'une lampe ne signifie rien si l'on ne tient pas compte de sa durée de vie.
Le prix de revient horaire des PHILIPS est sans concurrence.

La Station **F8AS** a été reçue en graphie le 19/7 1937

Notre Émetteur :
Type: *Mesny*
Lampes: *F 410*
HT: *320* Volts
Input: *30* Watts
Ant: *zapher*
Modul: *à M.C.*
QRO: *à M.C.*

Notre Récepteur:
AC. RAC. DC. Phonie
T: *2* Modul:
QSA: *4* QRM: *5*
QRI:

Observations:
QRA: Cayenne Guyane Française

DX à la Station: *15 pays W.A.S.*

FY8C

QRA: Cayenne Guyane Française

Le prix d'achat d'une lampe ne signifie rien si l'on ne tient pas compte de sa durée de vie.
Le prix de revient horaire des PHILIPS est sans concurrence.

La Station **W84MA** a été reçue en graphie le 10/7 1937

Notre Émetteur :
Type: *Mesny*
Lampes: *F 410*
HT: *320* Volts
Input: *30* Watts
Ant: *zapher*
Modul: *à M.C.*
QRO: *à M.C.*

Notre Récepteur:
AC. RAC. DC. Phonie
T: *2* Modul:
QSA: *4* QRM: *5*
QRI:

Observations:
QRA: Région Guyane

DX à la Station: *15 pays W.A.S.*

FY8E

QRA: Région Guyane

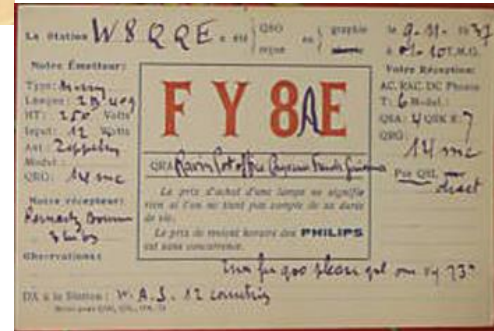
Le prix d'achat d'une lampe ne signifie rien si l'on ne tient pas compte de sa durée de vie.
Le prix de revient horaire des PHILIPS est sans concurrence.

Qui était „FY8D“ ?

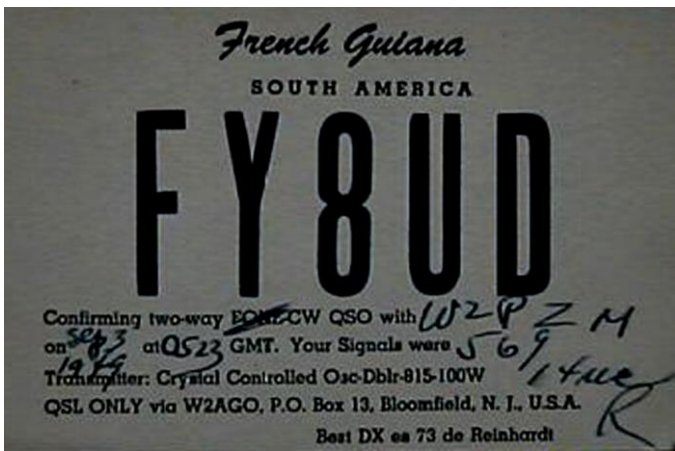
En août 1937, changement d'indicatifs et « FY8A, B, C et E » deviennent « FY8AA, FY8AB, FY8AC et FY8AE ». Ils seront actifs jusqu'en 1939 et la déclaration de Guerre.

En février 1938, Jacques MELKIOR – REF 3138 était à Cayenne en instance d'autorisation. Nous ne savons pas s'il a obtenu une licence d'amateur... et en 1939, Camille CONTE – REF 57 note dans son cahier de trafic : « FY8BH – 55 T7... » Opérateur inconnu ?

En 1940, une station « FY3PP » est signalée dans la rubrique DX du QST. L'opérateur dit « qu'il est un opérateur F8, réfugié à Cayenne »...Pas d'autre information la dessus !



Après Guerre, il faudra attendre l'année 1949, pour que « W2AGO », Reinhard démarre en « FY8UD », en septembre, suivi de « FY8AA » en novembre, opérateur Luc. Licences officielles ou non des autorités ?



L'émission d'amateur à partir de 1950...

Dès janvier 1950, l'émission d'amateur « officielle » redémarre, et les nouveaux indicatifs en « FY8 » font leur apparition :

- « FY8AA » est attribué à Lucien PRUDENT – REF 7253 ; Alexandre QUINTRIE – LAMOTTE n'ayant pas demandé le renouvellement de sa licence, il n'est plus titulaire de son « FY8AA » d'avant guerre.
- « FY8AC » est attribué à Robert MARTINON – REF 4175, ex « FM8AC » ; Constant NAROLLES – ex « FY8AC » avait quitté la Guyane pour l'Afrique Equatoriale.

L'usage du préfixe « FY8 » va être de très courte durée, car depuis mars 1946, la Guyane est devenue « Département d'Outre-mer », et pour identifier les stations des D.O.M., au milieu des autres stations de l'Union française, le chiffre 7 doit remplacer le chiffre 8 dans le préfixe, par décision ministérielle. Ainsi disparaît la référence au 8ème Génie d'antan...

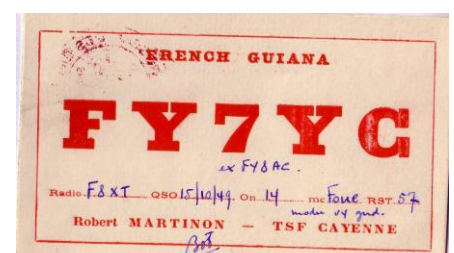
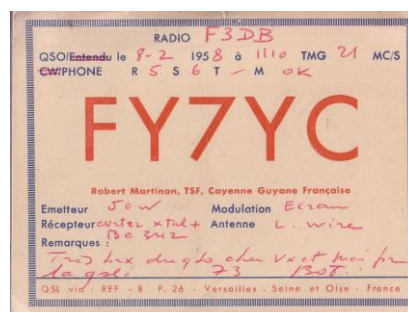
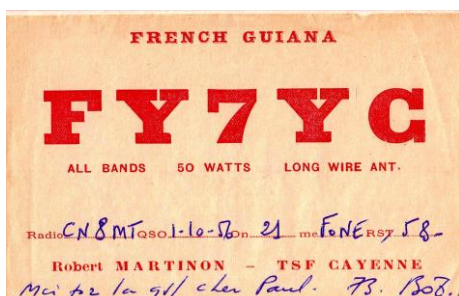
En plus du chiffre 7, l'administration instaure un système de suffixe (qui sera vite dépassé) :

La Martinique est « FM7W », la Guadeloupe est « FG7X », la Guyane « FY7Y » et la Réunion « FR7Z ». En 1950, trois stations sont autorisées en Guyane :

- « FY7YA » : Lucien PRUDENT, ex « FY8AA », et qui deviendra « FM5FU ».
- « FY7YB » : Herman RAVIN, ex « FY8E », ex « FY8AE » d'avant guerre.
- « FY7YC » : Robert MARTINON, ex « FM8AC », ex « FY8AC », futur « F3MR », qui est à la station de T.S.F. de Cayenne.



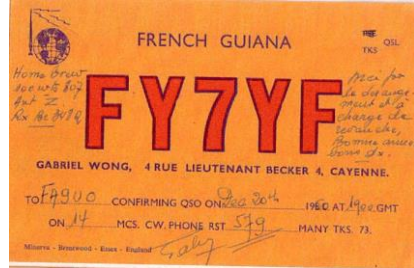



Photo station FY7YB en 1952

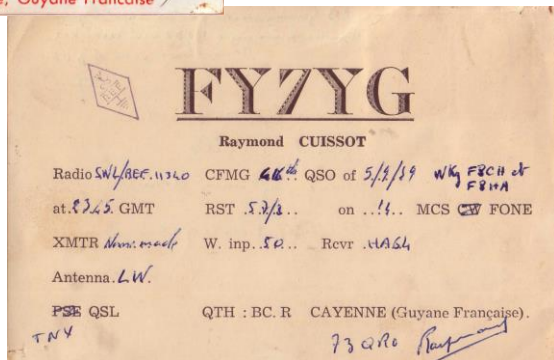


En 1951, Jean TARTARIN – REF 4379, et qui deviendra en France F9GZ avec un nouveau numéro REF 40761, employé aux Ponts et chaussées de Cayenne, est « FY7YD ».

En 1953, c'est Mario De LEPINE – REF 9097 qui devient « FY7YE, (il sera « F5ELI » en Métropole) et en 1955 Gabriel WONG YOUK HONG – REF 7738, opérateur radio, est « FY7YF ».

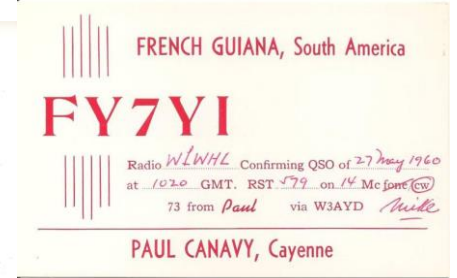
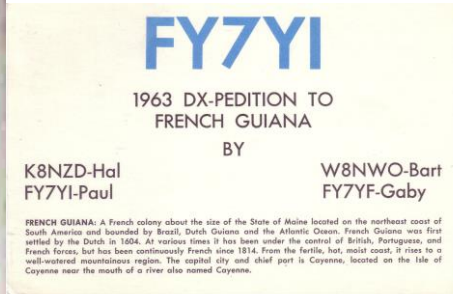
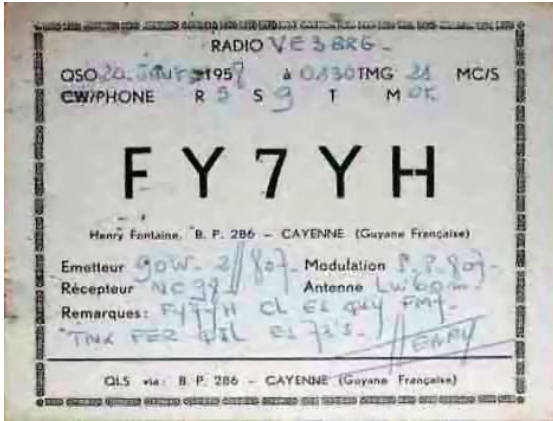


En 1957, Raymond CUISSOT – REF 9622, inspecteur des P.T.T., au bureau central radio, reçoit l'indicatif « FY7YG ». Il deviendra « F8OM » en métropole. L'indicatif « FY7YG » est réattribué, en 1965, à Emmanuel CLERY.

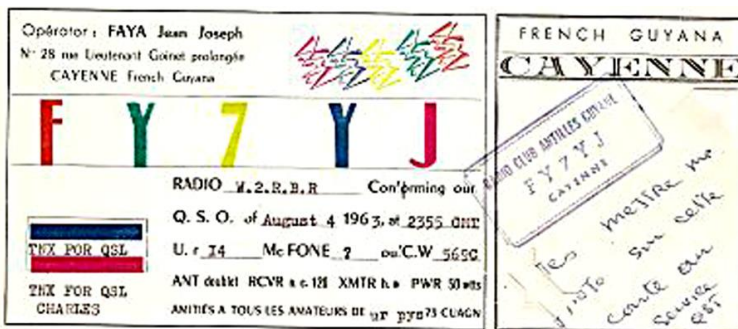




En 1953, l'administration avait attribué l'indicatif « FY7YX » à la compagnie « Pan American Airways ». Je ne sais pas si cet indicatif a été utilisé sur les bandes amateurs, ou de l'aviation civile, mais en tout cas, la P.A.A. offrait des QSL aux amateurs de l'époque ! (cf. FY7YG QSL 2)

Toujours en 1957, Henri FONTAINE – REF 10132 devient “FY7YH”. Il deviendra « FM7WU », puis « F6EZL ». Puis en 1962, Paul CANAVY – REF 11684 est « FY7YI. Il deviendra « FG7AN » en Guadeloupe (en 1975), puis « F5CP » en France. Jean-Joseph FAYA est « FY7YJ » ; Maurice TAXIL devient « FY7YK »...



A partir de 1965, avec l’installation de la base de l’aérospatiale de KOUROU (« FY7KE »), nous allons noter l’essor de l’émission d’amateur en Guyane. Les indicatifs « FY7YL à FY7YS », puis en « FY7A. » vont être attribués. Ensuite le préfixe deviendra « FY1, FY4 ou FY5 » en fonction de la classe de licence. Il y a aujourd’hui de nombreuses stations actives



F Y 7 Y M

GUYANE FRANÇAISE

QRA : Joseph CHEUNG-A-LONG
QTH : P.O. BOX 267
973J0 - Cayenne (G.F.)

FROM **FY7YK**

M-TAXILE
P.T.T.
CAYENNE
GUYANE FRANÇAISE

Ocean Atlantique
Cayenne
Guyane Française
73s For Hams
Ur Country
Maurice
Bresil

DATE TIME	STATION CALLED	MIS-SIGNAL RGT	MY SIGNAL RGT	FREQ MC	EMPS TYPE	POWER INPUT
10 Nov 1968	FG7XL	59+	59+	14	SSB	100w

Pse QSL Trxv Aussi pour ce trii bon contact en espere beaucoup d'autres. Bon sur ce la 73 de chof

French Y 7 Y M Guiana

QTH: St. Laurent-du-Maroni P. O. Box 63 QRA: Joseph CHEUNG-A-LONG

F Y 7 Y N

Ex F2RR - FQ8HD - TN8AR

N° 462 /R Confirming Q S O Radio with **GW8GE**
Date **9 Nov 1969** At **0242** Gmt
On 3,5 - 7 - 14 - 21 - 28 Mcs Phone.....
V F O : Clapp PA : PE 1/75-807-814 Sigs Rst : CW **579**.....
PWR : **16** WATTS SSB.....
M O D : Plaque Ecran 2 x 807
R X : 9 Tubes home made - TR5 AS
A N T : G. P. **W3DZZ**
Remarks : *RD*

ROBINSON Raymond, B. P. 639
CAYENNE (Guyane Française) Pse Qsl via bureau VY 73 es best DX OP : Ray

GUYANE FRANÇAISE

FY7YQ

REF 13737

COURTIER Pierre
B.P. 22
973 SAINT-LAURENT-DU-MARONI

FRENCH GUIANA

FY7YQ

STATION	DATE	TIME	FREQ	MODE	POWER
W4VLR	12-76	2224	21	SSB	50W

ST. LAURENT DU MARONI

P. O. BOX 267 CAYENNE

French Guiana (South America)

F Y 7 Y L

RADIO **FG7XL** FREQUENCY **14.270**
DATE **Sept 19/64** MODE **2x SSB**
GMT **2145** QSL **TRX**
RS: **59** 73 ERNEST VITELIUS

amateur radio station

FY7YR

PLENET RICHARD
P.O. BOX 63
ST. LAURENT-DU-MARONI
GUYANE FRANÇAISE 973

station **DL8FR**
date **10 FEB. '70**
freq **1423** mtc **14** rit **569**
SSB CW
PSE (KS)
QSL MGR. VESBYN **K.**

GUYANE FRANÇAISE

FY7YR

CONFIRMING QSO WITH



STATION	DATE	Time	Mode	HRs	R	S	I	TRANSCEIVER	ANTENNA
F2VR	23.9.69	2148	CW FONE SSB	14	5	7		HW32	di Pole

Pse QSL 73 de Richard
Richard Plenet
P. O. Box 93
St. Laurent Du Maroni
Guyane Française



En guise de conclusion sur la Guyane...

LE CENTRE SPACIAL



Et Christian – FY7AN... (R.I.P. !)
« Membre d'Honneur » du R.E.F.



2^{ème} partie : La Martinique




« Le 1^{er} septembre 1635, Pierre BELAIN D'ESNANBUC s'établit à la Martinique, avec une centaine de compagnons, au nom de la Compagnie des Isles d'Amérique, créée la même année par le Cardinal de RICHELIEU... »



« En 1685, à l'instigation de COLBERT, est promulgué le « Code noir », code de lois, destiné à régler l'esclavage dans la Colonie... »

De 1794 à 1802, la Martinique est occupée par l'Angleterre. Il faudra attendre le traité d'Amiens, et l'arrêté du Consulat du 6 Prairial an X (26 mai 1802), pour que la Martinique soit rétablie comme terre française... » (cf. site web Préfecture de la Martinique)



**Le 19 mars 1946, la Martinique devient
« Département d'Outre-mer –D.O.M. »**



L'évolution des moyens de liaisons entre la France et la Martinique...

A la fin du XIXe siècle, « ... les télégrammes pour l'Amérique centrale et les Antilles sont généralement acheminés par les câbles sous-marin de la voie Galveston, de la voie Key-West, de la voie de Haïti ou de celle des Bermudes ...Par exemple un dépêche pour la Martinique pourrait être acheminée sur Brest, puis la voie Anglo, puis les lignes américaines, puis la voie Key-West... » (cf. *Cahiers de Fernand CARLIER – 1898*)


Dans la nuit du 8 au 9 mai 1902, la terrible éruption volcanique de la Montagne Pelée détruit la ville de Saint-Pierre, capitale administrative de la Martinique. « *Le câble sous-marin reliant la Martinique à la Guadeloupe (et au reste du Monde) est coupé, l'île est isolée au moment où elle à le plus besoin de secours. La réparation du câble demandant de longs mois, le Ministère des Colonies fait appel à la télégraphie militaire.*



*Le capitaine FERRIE rassemble à Bordeaux, en moins de deux semaines, le matériel nécessaire : c'est de ce port qu'il embarque pour les Antilles, accompagné de l'Inspecteur MAGNE des Postes et Télégraphes et du lieutenant MOUNIER...Sur place, la liaison Martinique-Guadeloupe est établie par deux stations d'une puissance de 120 watts, installées à Beauséjour, près de La Trinité (en Martinique), par le capitaine FERRIE et à la Verdure, près de Pointe-à-Pitre (en Guadeloupe) par Monsieur MAGNE...Les antennes sont montées sur des mâts de 55 mètres de hauteur ; la distance entre les stations est de 180 Kilomètres...Après avoir transmis les premiers radiotélégrammes, le capitaine FERRIE rejoint son poste à Paris. Le service sera assuré par le lieutenant MOUNIER jusqu'à la fin de n'année 1903...Au début d'août 1902, un cyclone brise le mât de la Martinique, mais la liaison est maintenue avec un mât de 30 mètres seulement...Ce service, utilisé pendant plus d'une année, attire l'attention du Ministère de la Guerre sur les possibilités offertes par la T.S.F... » (cf. *Le Général FERRIE – un grand précurseur de la T.S.F. – Georges PETITJEAN – 1968*)*

La station de « La Verdure » installée en 1902, en Guadeloupe.

« ...Voici les détails d'une station du système FERRIE...Le montage de transmission est celui dit à étincelle directe. La bobine employée est une bobine de Rochefort du type 25 centimètres d'étincelle avec interrupteur à mercure, qui exige 6 à 8 ampères sous 32 volts. L'emploi de cette bobine permet de diminuer la hauteur de l'antenne...L'oscillateur est monté sur la bobine même, les sphères ont 2 centimètres de diamètre : l'un des pôles, le positif est mis en permanence à la terre, tandis que le négatif est relié à l'antenne quand on veut transmettre. Dans le primaire de la bobine sont intercalés, un commutateur destiné à couper le circuit, les accumulateurs, un manipulateur et un ampèremètre. Le manipulateur est à contact cuivre sur cuivre dans le pétrole. Un voltmètre peut être mis en dérivation pour s'assurer de l'état des accumulateurs... » (cf. : *revue La Nature – 1903*)



Après l'éruption de la montagne Pelée, le gouvernement français décide de créer « l'observatoire de la Martinique », par décret du 18 août 1911. Puis en 1915, installation de la première station de T.S.F. à Fort-de-France – « HYV » et « HZH ». En 1920, une station télégraphique militaire de forte puissance – indicatif « FKQ » - est en place à la Pointe des Carrières (cf. : carte postale Benoît Jeannette)

« Un décret du 29 avril 1929 crée le « service météo colonial »...Le 21 juillet 1932, ce service devient le « service météorologique et de physique du globe. Jean ROMET, nouveau directeur, installe à Fort-de-France la première station météorologique des Antilles, et l'équipe d'une station de T.S.F. » (cf. site web météo France – Histoire des services météo aux Antilles)



La station de T.S.F. de Desaux

Fort-de-France, Marine Nle.



En décembre 1937, début de Radio Martinique.
Le poste diffuse des échos et nouvelles sur 9700 Kcs,
avec une puissance de 200 watts.
Puis en 1945 R.F.O. Martinique



L'émission d'amateur en Martinique.

(avril 2009)

Le développement de l'émission d'amateur en Martinique va être l'œuvre de deux hommes, indissociables pendant toute la période 1930 à 1939. Il s'agit de Emmanuel MEYER – REF 712, et de Edouard MIDAS, « répétiteur » lors de son adhésion au R.E.F., sous le numéro 1281, puis « professeur » au Lycée Schoelcher de Fort-de-France.

Pour mémoire, lors de la C.I.T. de Madrid de 1932, la France avait proposé le préfixe « F3SM » pour la Martinique, au lieu du préfixe « F8M », pour « France 8 Martinique », qu'elle attribuait aux stations depuis 1929.

Ainsi, dès 1930, Emmanuel MEYER devient « F8MRC », avec un émetteur Colpitts d'une puissance de 45 watts et un récepteur Schnell

STATION : <i>W9CZF</i>	DATE : <i>5/8/1930</i>	HEURE : <i>9.30 PM E.O.T.</i>
AUDIBILITE : <i>QSA4 R6</i>		
QSB : <i>No</i>	QSS : <i>No</i>	QRM : <i>No</i>
		TONALITE : <i>SAC</i>
XMITTER : COLPITTS MODIFIE VOLTS : <i>50</i> WATTS : <i>45</i> LANPE : <i>E.408</i>		RECEPTEUR SCHNELL+1BF DETECTRICE A GRILLE ECRAN (A 442+A 415)
F8MRC		
REMARQUES : <i>The few in card, ob. Not possible to get more with this card!! He says, and my 73. I am an old man march and have 450 more countries</i>		OPERATEUR : <i>E. MEYER</i> QRA : FORT-DE-FRANCE Martinique (Antilles Françaises)

Puis l'administration décide d'appliquer le préfixe « F3SM », mais attribue l'indicatif « F8SMI » à Edouard MIDAS (station composée d'un émetteur Hartley, avec tube E 408 et d'un récepteur Schnell, mentions imprimées sur la QSL d'origine), au lieu du chiffre 3 !

Radio <i>OE4EJ</i>	Ur sigs wrkd <i>6/6/35</i>	at <i>21:55 GMT</i>	S. T.
QSA <i>5-R 5/6 C7 NDC</i>			QRH <i>20. M. B</i>
Xmitter <i>Hartley - E 408 tube</i>			DX
Receiver <i>Schnell + 2 BF</i>			
			<i>Edot super Wasp.</i>
F8SMI			
Remarks <i>Time for fl. go. He we meet again too - I am awaiting you gr. which will be greatly appreciated.</i>			
Pse - Fm QSL OB	<i>Vy 73s</i>	<i>ob & luck</i>	E. MIDAS
Lycée Schoelcher			Opérateur
FORT-DE-FRANCE Martinique			Antilles Françaises



En 1931, l'administration coloniale attribue un nouveau préfixe à la Martinique. MEYER et MIDAS changent d'indicatifs et deviennent respectivement « F3MTA » et « F3MTD »...

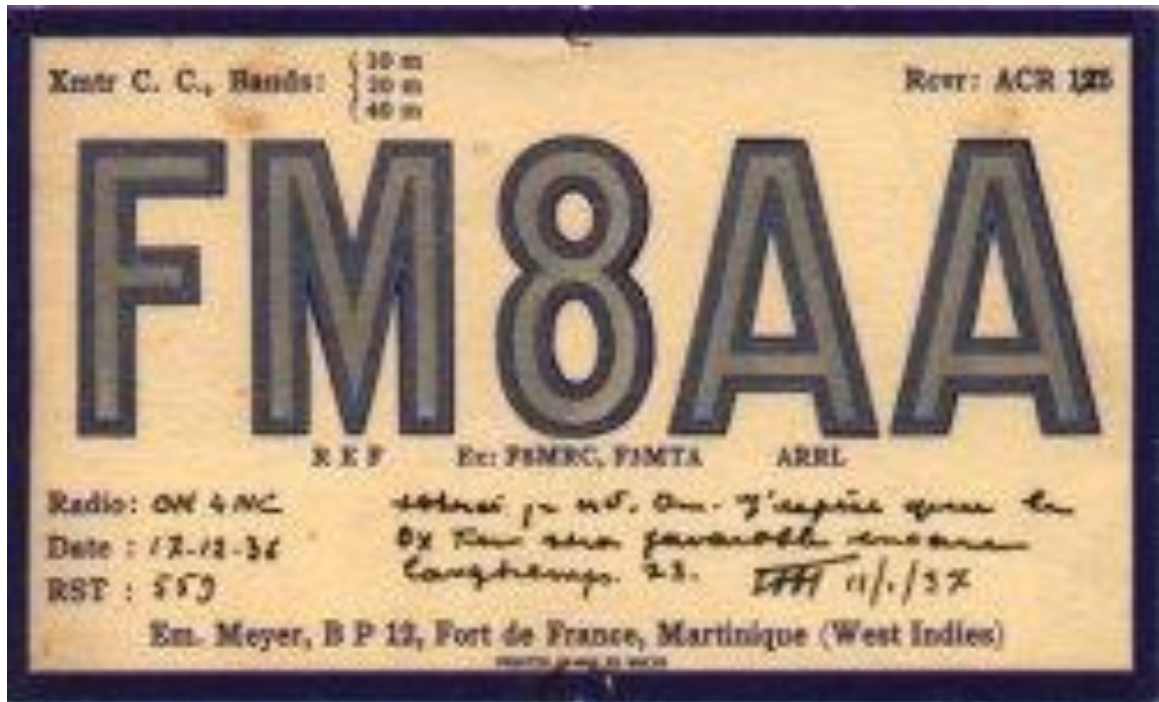
« Radio REF » de février 1935 signalera l'activité de « F3MTC ». Qui était-ce ?, et qui était « F3MTB », indicatif attribué sous toute logique « administrative » ? Des stations officielles des administrations ?...



Enfin, P. MALMIN, opérateur au « Câble Français », reçoit l'indicatif « F3MTF »... Donc, qui étaient les titulaires de « F3MTB – F3MTC – F3MTE »

En 1936, nouveau changement Edouard MIDAS devient « FM3MTD », et début 1936, il est « FM8D »... (cf. Radio REF janvier et mars 1936)

Fin 1936, Emmanuel MEYER reçoit l'indicatif « FM8AA » et Edouard MIDAS « FM8AD » ...



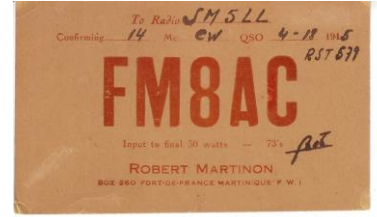
Nous savons que Jean RIPERY – REF 2693, reçoit l'indicatif « FM8AE » en 1936 (*Radio REF août 1936*) et que d'autres membres du R.E.F. sont présents en Martinique. Nous trouvons dans notre fichier :

- en 1931, Eugène Des GROTTES – REF 1454 et M. Le MASSON de RANCIL – REF 1455 ;
- en 1937, M. BOULLANGER – REF 2976.

Sans aucune mention d'indicatifs, et pas de QSL connues... **Et la guerre éclate !**



Après 1945...

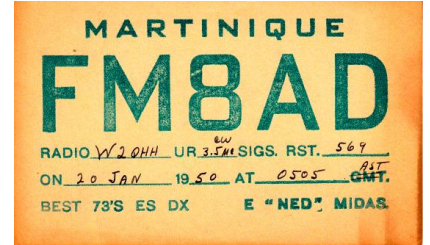


Dès 1948, les premières stations d'après-guerre sont autorisées :

- Robert MARTINON – REF 4175, devient « FM8AC ». Il sera ensuite « FY8AC », et « FY7YC », à Cayenne, puis de retour en Martinique dans les années 60, il sera « FM7WZ »; enfin « F3MR » en métropole.




Edouard MIDAS récupère l'usage de « FM8AD », par contre Emmanuel MEYER semble avoir abandonné l'émission d'amateur et son indicatif « FM8AA ».



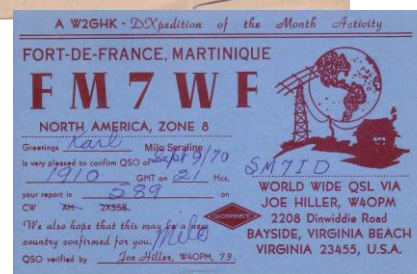
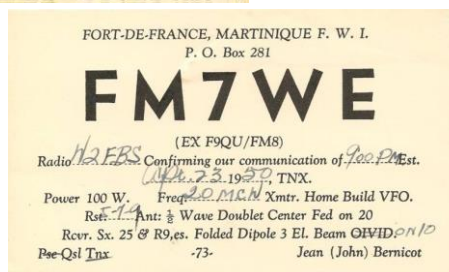
Puis « FM8PS ». Officiel ou non ?

En 1949, Jean BERNICOT – REF 5637 utilise, quant à lui, son indicatif français « F9QU » imprimant seulement « Martinique » sur sa QSL. Ensuite il utilisera « F9QU/FM8 »... (cf. : Radio REF septembre 1948, avril 1949, janvier 1950, août 1951)



A partir de 1950, le préfixe officiel devient « FM7W », et les indicatifs sont attribués de « FM7WD » (janvier 1950) à « FM7WZ » en 1962. Comme seulement des indicatifs en « FM7W. » pouvaient être attribués, dès qu'un titulaire abandonnait son indicatif, celui-ci était ré-attribué. Il faudra attendre les années 60 pour voir arriver les indicatif en « FM7A et FM7B »...Donc en 1950 sont actifs :


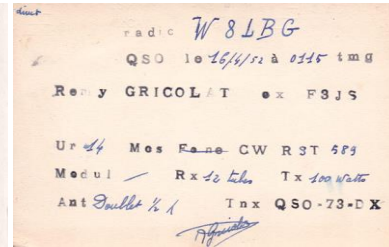
- « FM7WD » Edouard MIDAS,
- “ FM7WE” Jean BERNICOT – ex “F9QU/FM8”. Il sera aussi « W2EYY ».
- « FM7WF » Emile SERALINE – REF 7487,



De nouveaux adhérents rejoignent les membres du R.E.F., en 1949/1950, à priori sans demander de licences d'émission : Maurice LEDGANE est REF 6667, Eugène PAQUEMAR est REF 7490 et Aristide DUCTOR – REF 7576.

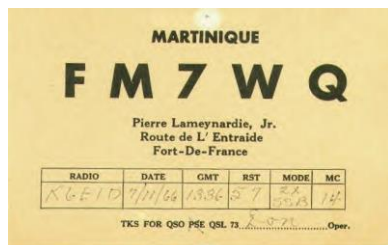
En 1951, Rémy GRICOLAT, « F3JS » - REF 6803, devient « FM7WH »...et en 1953 l'administration des P.T.T. lui donne « FM7WM ». Erreur de frappe sur la licence ? Il sera ensuite « F2QT ».

En 1953, Fernand SIFFLET – REF 8862 est « FM7WN ». Il deviendra « F2WN » en métropole, et « FM0AMF » lors de ses séjours suivant en Martinique.
Pierre ERNST, « F8PY » - REF 8506, est « FM7WO ».




FERNAND SIFFLET
49 RUE HOMER CLEMENT
FRANCOIS, MARTINIQUE
F. W. I.

En 1954, André LEANDRE – REF 8999, radio-électricien à Fort-de-France, devient „FM7WP“ et Pierre LAMEYNARDIE – REF 9127 est « FM7WQ »...



En 1955 et 1956 apparaissent les indicatifs suivants :

- « FM7WR » : Jean LEVERA, contrôleur des P.T.T., REF 4113. Il deviendra « F2LE ».
- « FM7WS » : Jean BAILLARD - REF 28308 et deviendra « F8WQ ».
- « FM7WT » : André MEUNIER, inspecteur des P.T.T., « F2IW » - REF 9550, puis « F8TW ».
- « FM7WU » : Henri FONTAINE – REF 10132, radio aéronaval, aussi « FY7YH », puis « 5R8BF » et « F6EZL ».
- « FM7WV » : Michel Claude KAUFFMANN, « F3KK » - REF 12003.



Michel C. KAUFFMANN FM7WV	
QSO <u>74</u> Mhz of <u>17 juin 1959</u> at <u>2127</u> GMT	to the AIR <u>F2VX</u>
RST <u>5672</u>	
TX HT37	<i>Gisard Trés hennec de te retrouver en DX! Bonne fin de semaine à tous ce-jour pour le 3580 Merci Michel</i>
RX G.216	
Ant. Cub. quad	
Mod. SSB	
QSL direct	B.P. 111 - GRENOBLE - R.P. France
TKS via buro	REF QSL B.P. 70 - PARIS (12 ^e)

FM 7 WS

MARTINIQUE

To	Date	GMT	MHZ	2-WAY	RST
F2VX	130482	2207	74	SSB	59+15

QSO vérifié by F2BS J. MAHIAS
92, IMPASSE du HAUT MESNIL
ST MARTIN du VIVIER
76160 DARNETAL FRANCE

BSE QSL TNX
73 - Jean



To Radio : F2MO

CORRESPONDANCE

*15 Avril 1962 à 17h35 local
à 21h35 GMT*

*sur le canal 14 Mhz local
en PHONIE, Contre QRS ENKY
Malgré QRM par station d'origine
je continue*

GRM - GERMAIN Jean
QTH - B.P. 12 013
FORT de FRANCE
(Martinique)

TX. Exite 3chans en 84
PA 5170 - 70
Mod. Mhz ADDRESS Swan
PP 8 7 182

RX. VRL - mode F.
H. D'él au vas F.

*Hac finis contact Hile
E - 23 m 11 - la
je continue*

*Evoy moi en 1967
Dors PR et Sep 73*

Ex F02AT - FF8BH -



From the log of

FM7WU
FORT DE FRANCE
MARTINIQUE

Confirming QSO of Dec 25, 1958

DATE	STATION CALLED	CALLER BY	TIME OF QSO	NO. SIGNALS RTT	MODE	TIME USED	ADVICE OFFERED	TIME OF QSO
1958	GMB17N		578		21	193		

General Motors Recording Tapes Sales Form 731
One Year Contract of R.R.C. - Model 1-6-64

FM7WD

DX PÉDITION BY DON BUSICK, K5AAD

QSL'S BY TOM, WASLES

SPONSORED BY MADISON ELECTRONICS SUPPLY, HOUSTON
GEAR: DRAKE T4XB, R4B, ACCESSORIES BY COLLINS,
ANTENNAS BY MAX, W5GJ

THE ISLAND OF MARTINIQUE

Puis, des indicatifs sont redistribués et, entre 1959 et 1969, nous trouvons dans les annuaires du R.E.F. :

- Jean JEAN-ANGELE est « FM7WA »,
- André DUCLOS est « FM7WB »,
- Henri DORNOY est « FM7WC »,
- Jean GERMAIN – « FA2AF - FF8BH » sera « FM7WD », pendant une courte période (voir QS) puis Don BUSICK – « K5AAD » devient « FM7WD », pour sa Dx-pédition en 1969. Enfin, Lucien PRUDENT (Jr). – REF 26829 récupère « FM7WD », indicatif de son oncle. Il sera aussi « F0ADQ », indicatif de réciprocité, à Talence (33).
- Guy DUPONT – REF 12857 devient « FM7WE »,



RADIO W3LOE

QSO Entendu le 25/2 1958 à 2145 TMG 14 MCS
CIVILISME R 5 9 4 9 M

FM7WR

Jean Levera, P.T.T. - T.S.J. - Fort-de-France, Martinique
Emission 016745-01679 Modulation
Récepteur 8 tubes Antoine Hantz
Remarques :

QSL via REF - B. P. 36 - Versailles - Seine et Oise - France

RADIO W3AB5

QSO Entendu le 22/1 1957 à 0607 TMG 14 MCS
CIVILISME R 5 5 7 5 M

FM7WT




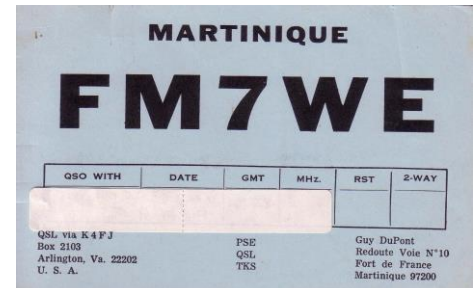
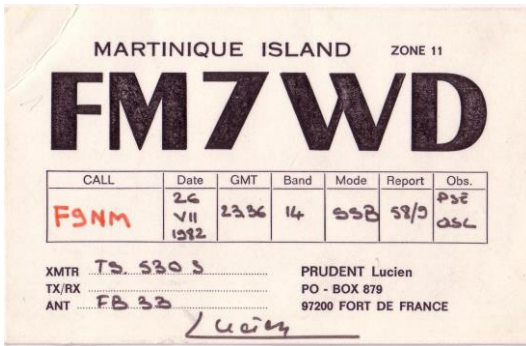
André Meunier, P.T.T.-T.S.J. Lamestin Martinique
Emission 30 N Modulation
Récepteur 10 tubes Antenne COBOLD
Remarques : Tout en mode QSO avec elle Paul
73 de moi PSE DR DEL ANW

QSL via REF - B. P. 36 - Versailles - Seine et Oise - France

- Vincent LEGRAND – REF 20391 est « FM7WG »,
 - Léo DUILLET – REF 15617 est « FM7WH ». Il est météorologue à Fort-de-France.
 - Marceau AGASTIN – REF 4503 devient « FM7WI ». Il est ex-« XW8AI », et sera « FG7XF » en Guadeloupe,
 - Louis LOUISSON – REF 17976 est « FM7WK »,
 - Georges CASSIN – REF 16569 est « FM7WL »,
 - Jean LE GALUDEC – REF 8777 devient « FM7WM »,
 - Laurent MORDUAN – REF 17082 est « FM7WO ». Il deviendra « FM5WO », puis « FR5KK ». A chaque fois, le R.E.F. lui attribue un nouveau numéro. Aussi aujourd’hui, et c’est un record, Laurent possède 5 numéros différents de membre du R.E.F. ! Il est REF : 17082 (origine), puis 20431, 29260, 41669 et en « FR5KK » REF 49547. Bref, où est l’erreur ? secrétariat du R.E.F. ou Laurent n’indiquant jamais son ancien numéro ?...
 - Raphaël DOMOISON devient « FM7WR » en 1969,
 - Jack NAUDILLON – REF 13679 est « FM7WT ». Il deviendra « FG5GQ ».
 - Jean GROS-DESORMEAUX est « FM7WU » en 1973,
 - Jean-Philippe GIBOYAU – REF 21294 est « FM7WV »,
 - Fred ALEXANDRINE – REF 20725 est « FM7WW »,
 - Jean GRANT – REF 11651 reçoit « FM7WX »,
 - Gérard MARIE-NELLY – REF 14740 est « FM7WY »,
 - Robert MARTINON, ex « FM8AC » devient « FM7WZ » au Centre Radio P.T.T.,
- Puis, ces indicatifs ne seront plus ré-attribués, avec l’apparition de la série FM7AA à FM7AZ...



Les QSL connues aujourd’hui...



ISLAND OF MARTINIQUE
FM7W0
 FROM THE BEAUTIFUL CARIBBEAN

QSO CONFIRMED WITH STATION	DATE (IN GMT)	TIME (GMT)	MHZ BAND	REPORT (RST)	TWO-WAY MODE
F2VX	01-28-78	1133	14	56	SSB

OSL: THANKS
 Verified By K5VT
 QSL Manager
 625 E. 35th St.
 Baltimore, MD 21218

73

LAURENT MORDUANT
 P.O. BOX 287
 FORT DE FRANCE
 ISLAND OF MARTINIQUE

FM7WT
 Lamentin, Martinique, F.W.I.

Radio W5BGP 2XSSB
 Date 4 May 58 Andre FM7WT
 Time 2018 Herman W4DCQ
 Sigs 5-8 Phil W4NZG
 Band 14 Bob W4PQR

73 Bob

GREETINGS FROM THE FRENCH WEST INDIES
 MARTINIQUE
FM7WU

Operator, Henry Fontaine, Box 61, Fort De France
 Hello Station W8B1Q TNX QSO
 Foreign Stations QSL Direct.
 W-K QSL Courtesy W9 YSX (Skip) Manfred Franke
 R. R. 6 Greenfield, Indiana
 W9 WHM John R. Leary
 Box 344 Fortville, Indiana
 Glad To Help You QSL Your First FM 7 Station

MARTINIQUE-FRENCH-WEST INDIES
FM7WV

R.E.F. 21-294

RADIO _____ DATE _____ 19 _____ heard _____ worked _____
 QRG _____ MC/S _____ GMT _____ MODE _____ AM CW SSB _____
 RST _____ QRM _____ / RCVR _____
 ANT _____ / en liaison avec : _____ XMTR _____

QRA GIBOYAU QTH : BOX 395
 Jean-Philippe 97200 Fort de France (Martinique)

FM7WW MARTINIQUE French West Indies

"BEFORE OPERATING" READ YOUR INSTRUCTION MANUAL

GREETINGS FROM MARTINIQUE
FM7WW

OPERATOR: FRED ALEXANDRINE

QSO WITH	DATE	GMT	MHZ	RST	TWO-WAY
F2VX/p	20/5/72	21.06	29.314	56	CW SSB

QSO VERIFIED BY K3RLY
 73
 Expedition with the Island!

QSL COURTESY OF INTERNATIONAL DX ASSOC.
 P. O. BOX 125
 SIMPSONVILLE, MD. 21158
 U. S. A.

MARTINIQUE
FM7WY

GÉRARD MARIE-NELY
 222 Cité de l'Étoile FORT-DE-FRANCE

* MARTINIQUE *
FM7W4

vy 73

TO: W9HK
 day m | 19 GMT
 24 | 04 | 73 0310
 mhz | 7 | 2 X | RST | 599

MARTINIQUE F.W.I.
FM7WK

Et en ce qui me concerne, je serais d'abord « FM0HAS » en mai 1982, puis « FM/F2VX » en 2008, 2010 et 2014 !

MARTINIQUE
FM0HAS

AI 0P / F-0R-04B-073 / OC-2088 (AMATEUR) OC-88 071

TO RADIO	DATE	GMT	MCS	MODE	RST
MAI 82				3 x SSB	

Plus QSL via: Gérard DEBELLE 4 Le Haut d'Yvroc 33370 TRÉSACQ-VYRAC

FM/F2VX

MARTINIQUE Is. - Isles NA-107
 Gérard DEBELLE
 4. Le Haut d'YVROC - VYRAC
 F-33370 TRÉSACQ - FRANCE
 DX CLUB

CLIPPINGTON DX CLUB

Martinique
FM/F2VX

Gérard DEBELLE N° 4 Le Haut d'Yvroc 33370 VYRAC FRANCE
 L2307 P006



-FM7BH en 1977-

3^{ème} partie : La Guadeloupe



« ...Christophe COLOMB découvre l'archipel le 4 novembre 1493, et lui donne le nom de Guadeloupe...

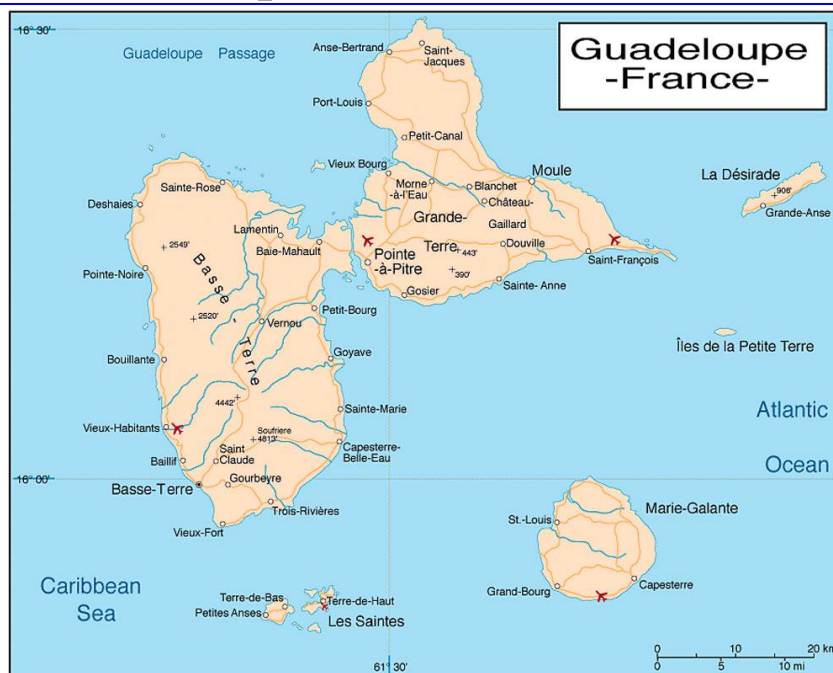
Au nom de la Compagnie des Iles d'Amérique, créée par RICHELIEU, Charles LIENARD DE L'OLIVE et Jean DUPLESSIS D'OSSONVILLE débarquent à la Pointe Allègre et prennent possession de l'archipel... »

L'archipel regroupe les îles de : la Grande-Terre, la Basse-Terre, la Désirade, Marie-Galante et les Saintes. Ensuite, Saint-Barthélemy et une partie de Saint-Martin seront rattachés à la Guadeloupe.

« ...Le 4 avril 1640, Le Capitaine AUBERT devient Gouverneur de la Guadeloupe... En 1674, sous Louis XIV, La Guadeloupe est vendue à la Couronne de France, par la Compagnie des Indes occidentales. Elle devient Colonie du Royaume, et passe sous autorité militaire... Colbert instaure alors l'application du « Code Noir »... (cf. Quid 1973)



Le 19 mars 1946, la Guadeloupe et dépendances deviennent « Département d'Outre-mer – D.O.M. »



Le début des liaisons radio...

Je vous ai dis, dans le chapitre sur « La Martinique », que FERRIE avait installé la première station télégraphique sur l'île, pour liaison avec Paris, suite à l'éruption de la Montagne Pelée : station « La Verdure », en 1902.

Nous savons par ailleurs, qu'une station de T.S.F., pour diffusion de nouvelles locales et de la presse mondiale, avait été installée au Gosier, à l'entrée de la propriété « Montauban » vers 1900 : fréquence, indicatif ?

Une autre station de T.S.F. est installée à « Baie-Mahault » en 1919 (par quelle administration ?) et une à Destrellan – « HYU » en 1925.

Faustin BOURGUIGNON est –REF 573 – en avril 1934, et en 1937, André HANN (futur « FG8AH » en 1938, « FG7XH » dans les années 60), aidé par Roger BABIN, monte la première station de radio privée : « Radio – Guadeloupe » à Pointe à Pitre », ancêtre de R.F.O. Guadeloupe, émettant sur 40,29 mètres (bande 7 Mcs !), avec 150 watts....

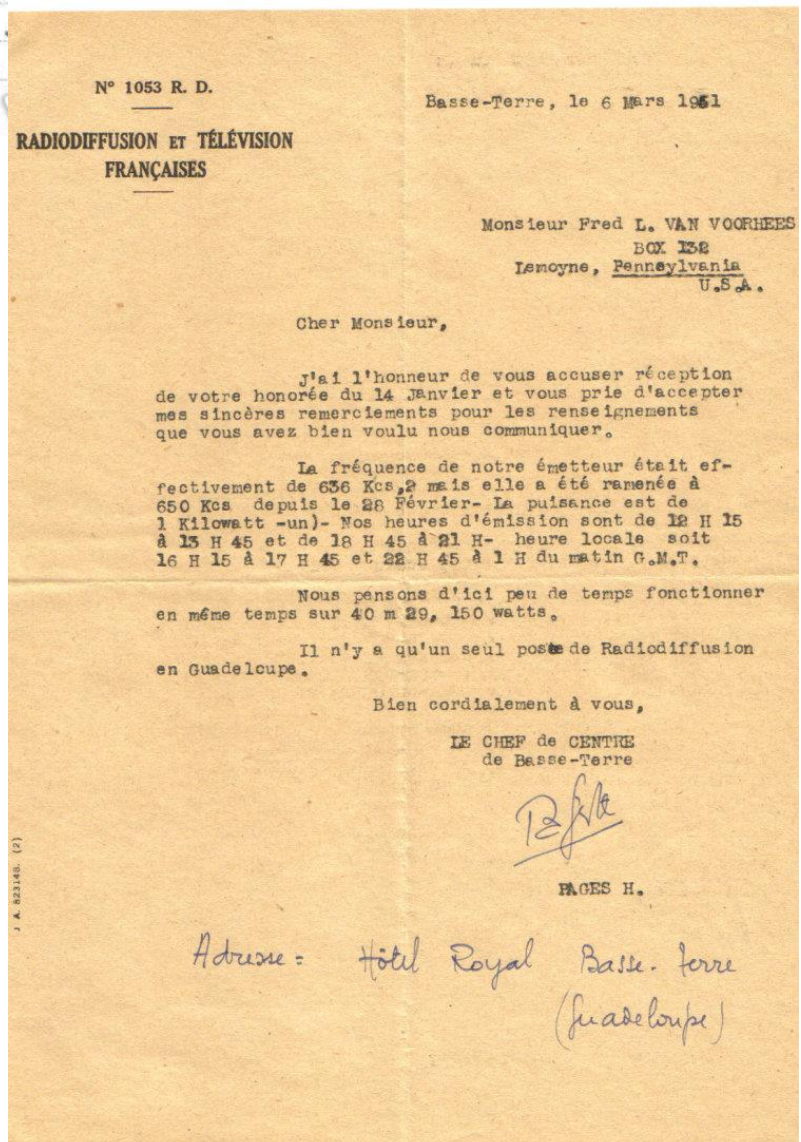


mètres...

Cependant, en 1932, à la Conférence Internationale des Télécommunications – C.I.T., la Guadeloupe reçoit le préfixe : « F3GD », et des stations en « FG » sont signalées dans la rubrique DX de « Radio REF » entre 1936 et 1939. Nous trouvons, sans connaître aujourd'hui si ces stations étaient ou non officielles, sans connaître le nom des opérateurs, sans avoir aucunes photos ou QSL : en avril 1936 – « FG3H » ; en octobre 1937 – « FG8HM » ; en décembre 1937 – « FG8BG » ; en 1938 – « FG3GFB ». Mais, en mars 1938, André HAAN – REF 3421 - devient « FG8AH » et « FG8AA » est actif en 1939 (cf carnet écoute Camille Conte)



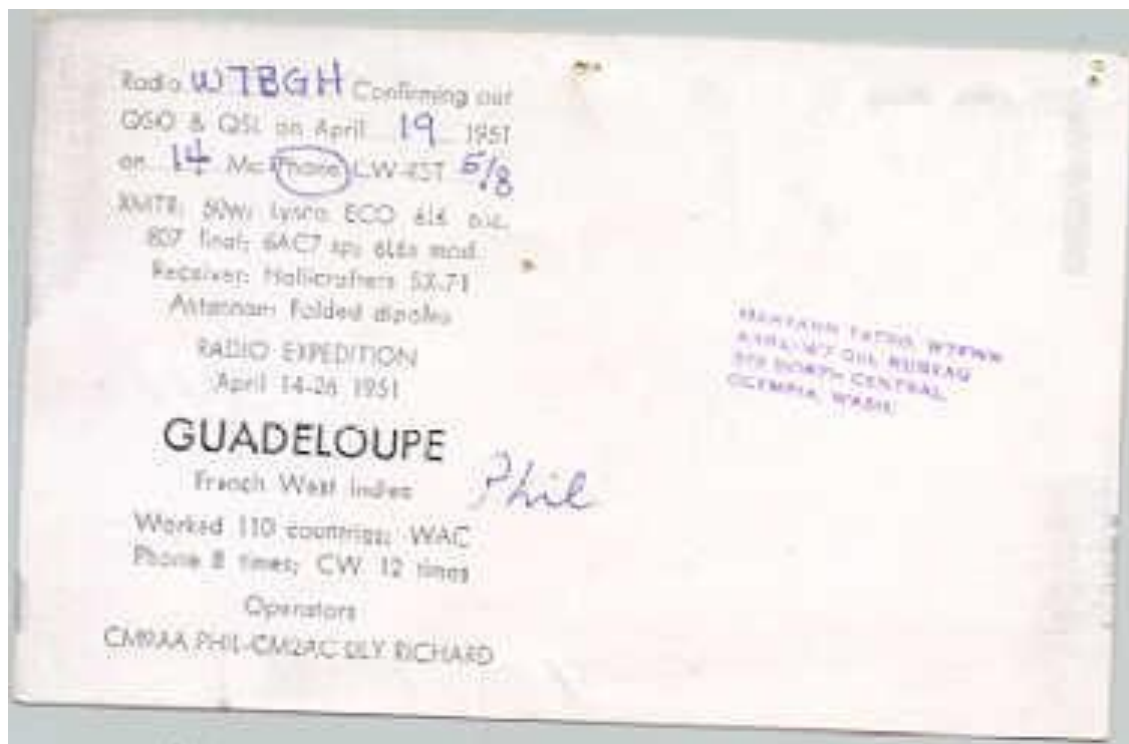
En mars 1951, H.HAGES confirme à un écoutteur américain qu'il n'y a toujours qu'une seule station de radiodiffusion, après-guerre, en Guadeloupe. Cette station émet sur 636 Kcs, chaque jour de 16h15 à 17h45 GMT et la nuit de 22h45 à 01h00 GMT, avec une puissance de 1 kilowatts...et il précise envisager de remettre en route l'émetteur d'avant-guerre de 150 watts, sur 40,29



L'émission d'amateur après 1945...

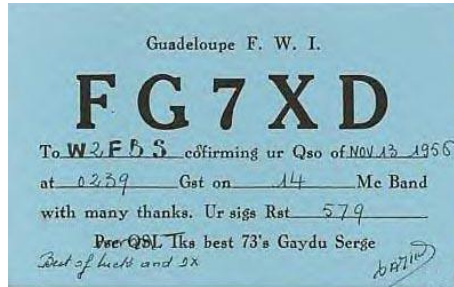

Nous trouvons la première mention d'une activité amateur, après la fin de la guerre, dans le numéro du « Haut Parleur » de septembre 1950: la station « FG8A » est active... et en juillet 1951, une station « FG8OA » est signalée dans « Radio REF ». Nous n'avons aucun renseignement autre sur ces deux stations...

Par contre, depuis mai 1946, et son statut de « Département d'Outre-mer », la Guadeloupe doit utiliser le préfixe « FG7X » pour l'identification de ses stations radioamateurs. Les premiers à demander, et à obtenir une autorisation, sont Walter WOOSTER-RICHARD « CM9AA » à Cuba, et son YL Lily RICHARD « CM2AC ». Ils deviennent « FG7XA » en avril 1951 et sont membres du REF, sous le n° 7910. (*Radio REF, novembre 1951*).



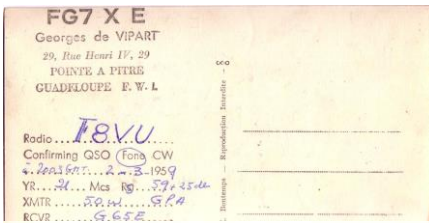
Après cette DXpédition, l'indicatif « FG7XA » est attribué, en octobre 1951 à André LATIL.

Puis, il faudra attendre début 1955 pour que l'indicatif « FG7XB » soit délivré à Antoine NOEL – REF 8938, opérateur radio, et futur « F2NA ». Fin 1956, Pierre ANTENOR HABAZAC - REF 8997, opérateur radio, devient « FG7XC » à Pointe-à-Pitre et Rigobert GAYDU – REF 9666, opérateur radio, est « FG7XD » sur l'île de Marie-Galante, première station sur cette île de l'archipel. Roger REYNIER – REF 21554 devient « FG7XG ». Il sera « F2ZZ », « TJ1AR ».

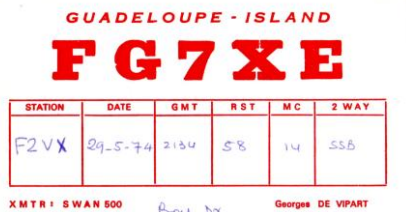


En 1957, André HAAN – REF 3421, fondateur de la station « Radio-Guadeloupe », utilise toujours son « FG8AH »...

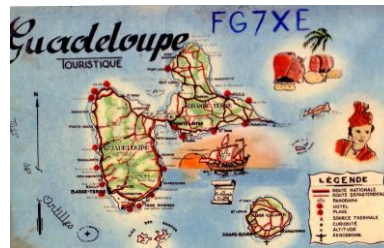
Entre 1959 et 1965, tous les indicatifs de la série des « FG7X » seront attribués une ou plusieurs fois. Ainsi, à fin 1962 :



Georges De VIPART – REF 11485, devient « FG7XE ».
 Hector AGASTIN, ex-XW8AI, – REF 4503, est « FG7XF ».
 André HAAN – « FG8AH » devient « FG7XH » avec nouveau n° REF 11556.
 Pourquoi ?
 Victor LIMA – REF 11177 est « FG7XI », à Marie Galante.
 Henri PIERRE – « F5HM » est « FG7XJ » en 1963 et en 1967, c'est Henri MACHIRE – REF 15216, radiotélégraphiste, qui utilise « FG7XJ ».
 Georges GOYDADIN – REF 12270 est « FG7XK ». Il sera « F5AG ».



Jean-Pierre et Monique TENDRON – REF 13081 sont « FG7XL ».
 Ils deviendront « F5XL » et « F5MLE ». Monique est REF 46337.
 Joseph ALBINA devient FG7XM



FRENCH WEST INDIES
 Pointe-a-Pitre, Guadeloupe
FG7XJ
 Radio DJ6OR confirming our QSO 11/17 1962
 at 1112 Ur 14 Mc. AI sigs
 RST 5-6-9 PSE QSL. TKS
 W2CTN - QSL MANAGER 73 HENRI PIERRE

GUADELOUPE, F.W.I.
 5, CITE DEBOIVIEUX - POINTE-A-PITRE
fg7xk
 Radio W9QWM confirming our QSO 4/18 1964
 at 23252 Ur 14 Mc. AI sigs
 RST 5-8-9 PSE QSL. TKS
 W2CTN - QSL MANAGER 73 GEORGES GOYDADIN

GUADELOUPE
FG7XL
 Jean-Pierre TENDRON (1st Op.)
 Monique TENDRON (2nd Op.)
 Po. Box 109
 POINTE-A-PITRE
 A1 Op CHC 1225 - Ch. 4 - FHC 999 - Ch. 16 - SSBer 1708 - TFO
 ARRL - REF - IARU

Jean Pierre & Monique
TENDRON
FG7XL
 P.O. Box No. 109
 Pointe A Pitre
 Guadeloupe Island
 (FWI)




FG7XL
 GUADELOUPE
 ET
 DEPENDANCES

FG7XL
 GUADELOUPE
 ET
 DEPENDANCES

FG7XP
 DANIEL JULIEN-ESNARD
 P.O. Box 110
 POINTE-A-PITRE - GUADELOUPE F.W.I.

GUADELOUPE
FG7XQ
 Louis EMILIEN
 Boite-Postale 112
 POINTE-A-PITRE
 Guadeloupe
 F. W. I.

Assainissement Box 387
 POINTE-A-PITRE (Guadeloupe) F.W.I.
FG7XN
 Radio VE4OC 17.30 1962
 at 1730 Ur 14 Mc. AI sigs
 RST 5-8-9 PSE QSL. TKS
 W2CTN - QSL MANAGER 73 MIATH DANIEL

Ensuite, ils seront autorisés en :

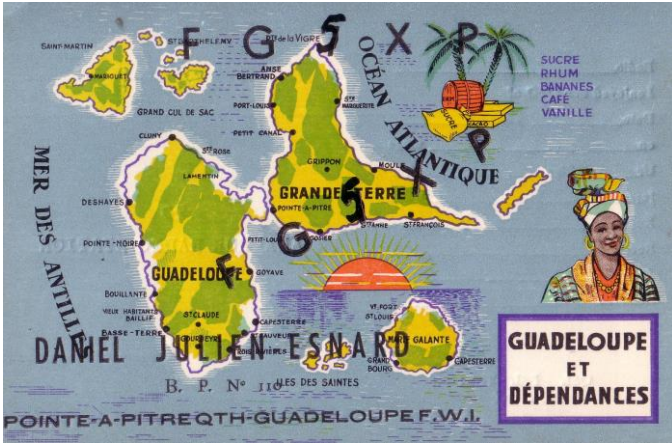
- « FG7XN » : Daniel MIATH – REF 12118,
- « FG7XO » : Alexandre CHERDIEU,
- « FG7XP » : Daniel JULIEN-ESNARD – REF 14086,
- « FG7XQ » : Louis EMILIEN – REF 11826, affecté à la station météorologique,
- « FG7XR » : Robert BRIE – REF 13240,
- « FG7XS » : Antoine HAIKEL – REF 12903,
- « FG7XT » : John W. WEGIMONT
- « FG7XU » : Georges BOURGUIGNON – REF 14063,
- « FG7XV » : José DUMOULIN – REF 14533. Il deviendra « F5JD - FO0JD - 5T5JD »,
- « FG7XW » : Joseph GRENIER – REF 14444, radioélectricien à Marie Galante,
- « FG7XX » : Maurice BUNEL – REF 12825. Il deviendra « F8TV » à sa retraite.
- « FG7XY » : Louis PHILENE – REF 17702
- « FG7XZ » : Pierre AUJOURE-APPOUROU – REF 27995, autorisé en 1972.

FG7XS
 Antoine HAIKEL
 B.P. 110 POINTE - à - PITRE
 Guadeloupe F.W.I.

FG7XT
 JOHN W. WEGIMONT
 P.O. box 185 - POINTE à PITRE
 GUADELOUPE - FWI

MARIE-GALANTE Island
 F. W. I. (Guadeloupe)
FG7XW
 To F90A
 On At
 Band RTT
 THX for QSO
 Pse QSL

Joseph GRENIER
 Grand-Ecours
 Marie-Galante
 Guadeloupe
 Tx 904 07
 Rx 14 10



Le laboratoire de « FG7XT »




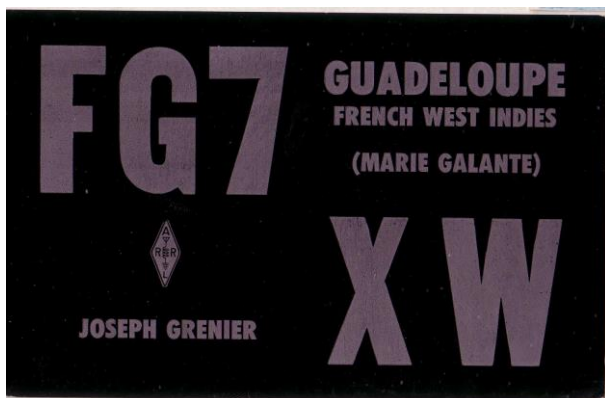


Photo de « FG7XA » - Jude SAHAI – REF 33261, en 1976 !



L'activité radioamateur est très importante, pendant toute cette période, y compris sur les îles des Saintes et de La Désirade.




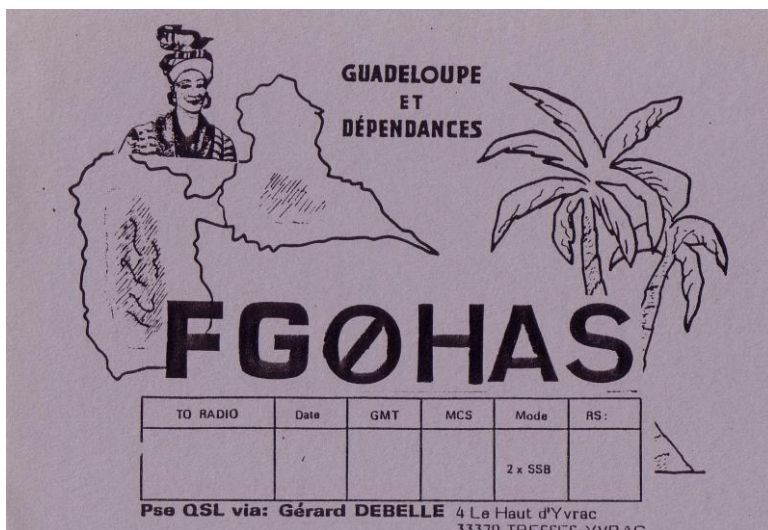
Aux Saintes, le Docteur Patrick CHEVAILLER, fils de « F8BT », était « FG7BE ». Il utilisait aussi « VP2DI/mm » pour ses consultations à la Dominique. Pour mémoire, il a donné la station de son père Raymond « F8BT » au service historique du REF (exposée actuellement dans la salle de réunion).

A la Désirade, Omer TINEDOR « FY7AI » - REF 27540, gendarme, devient « FG7AZ ». Plus tard, un radio club sera installé au collège de La Désirade : « FG5KD » (cf. : annuaire du REF – 1989 et 1994)

A la même époque, Yvon KERGUEN « FG7AK » avait créé « l'Ordre des Corsaires de la Guadeloupe », décerné aux amateurs de passage, qui venaient déjeuner dans son restaurant....



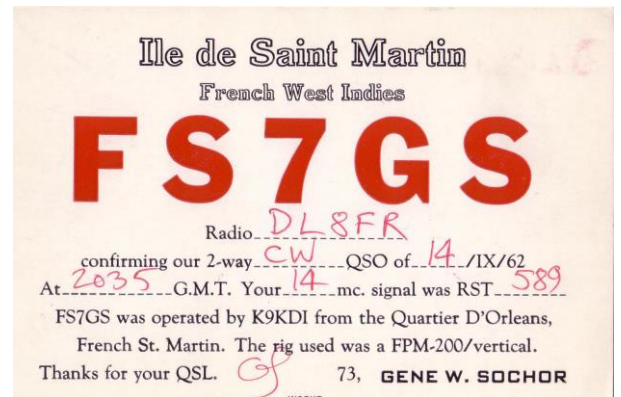
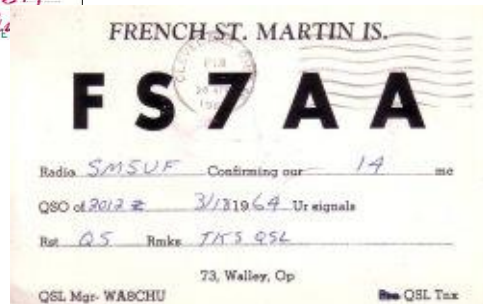
J'étais en Guadeloupe en 1983, et j'utilisais l'indicatif « FG0HAS ».



J'y suis retourné en 2002, y compris aux Saintes, à Marie Galante et à la Désirade, mais sans émetteur...

Puis d'autres Dxpéditions américaines ou canadiennes vont utiliser ce préfixe « FS7 », alors que les amateurs français, surtout de Guadeloupe doivent utiliser leur indicatif en « FG7 », suivi d'un suffixe en « FS ». Voici des QSL connues aujourd'hui :

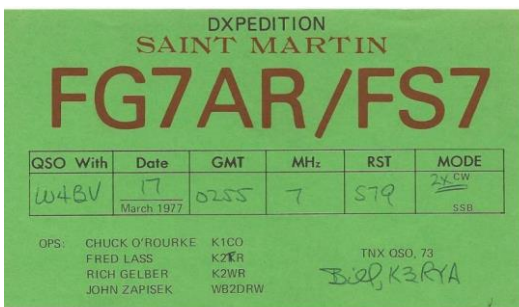
« FS7MB » - Harold McBARNEY – « W3ZQ
 «FS7GS» – Gene W. SOCHOR – „K9KDI“;



Fan – „FM7WN“ utilise son indicatif « F0AMF » (pour la métropole) en « FG0AMF/FS7 » en 1972, de même que « F0FIS » devient « FG0FIS/FS7 ». Cependant, Jean DECKMYN « FG7TD » - REF 23810 garde son indicatif avec le suffixe rajouté. Alain ROCHEMONT est lui autorisé en « FG7AR » au Marigot, sans mention de suffixe sur la licence. (cf. : annuaire du REF/1982 – 27ème édition)




A partir de l'année 2003, le préfixe « FS » est attribué officiellement à tous les radioamateurs, résidant sur Saint-Martin...



J'étais à Saint-Martin, en février 2006, mais sans trafiquer...




LES QSL DES STATIONS « FS4 » et « FS5 »...



« FS5PL » - Lionel PHALIER – REF 36631



« FS5BC » Arthur HUBERT – REF 54540, ex- “FY5BC” (1996) et futur “FY5HH” (à partir de 2004)



« FS5HL » - Yannick JULIEN – « F5TSJ » - REF 53569

FS5HL Op- Yannick JULIEN
 Résidence Mont Fortune I
 apt 81 Concordia
 97150 Saint-Martin

TRX: Yaesu FT920
 Ant: DX77

Merci pour la QSL 7315
 QSL VIA: *100%*

THANKS FOR NICE QSO HPE CUAGN, VY 73

TO RADIO	DATE	UTC	2-WAY	MHz/BAND	R	S	T
F2VX	25/10/06	15 H36	560	15 E9			

„FS5UQ et FS5YL“ Morton et Claire BARDFIELD

ST. MARTIN, FRENCH W. INDIES
 B. P. 10
 PIC PARADISE
 MARIGOT 97150

MORT BARDFIELD, W1UD, PJ7UD, VP2UD

FS5UQ
 - QSL MGR - W3HNK -

FS5YL

F9XL BARDFIELD, K1YL, PJ7YL, VP2YL, G3YL

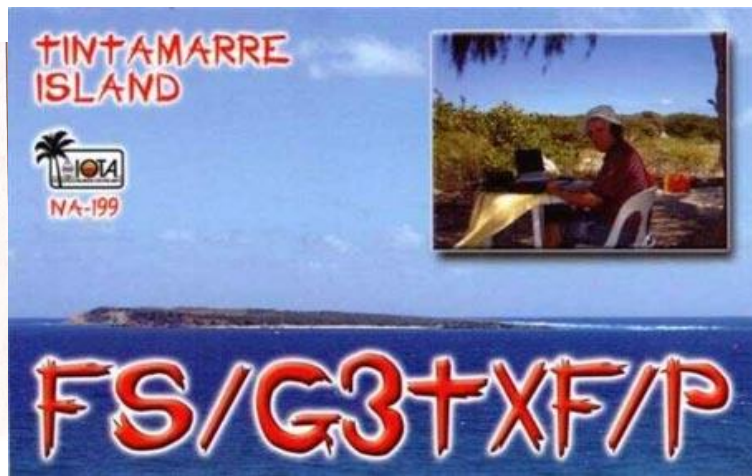
Date	UTC	MHz	2x	RST	REPORT	MODE
22 Feb 04	1636	21 CW	S99			TWO WAY
		Tnx QSL -	Joe			



Et sur l'île de Tintamarre...



Avec l'apparition des programmes et diplômes du « I.O.T.A. (Island On The Air) » de l'association britannique « R.S.G.B. (Radio Society of Great Britain) », des radioamateurs ont trafiqué depuis Tintamarre, référence IOTA = NA 199, à partir de 1995. Les premiers furent « FJ5AB », « FJ5BC » et „FJ5BL“ actifs en „FS9TI“....suivis par, Georges SANTTALIKAN « FG5BG » - REF 37482 et Lionel PHALIER « FS5PL » - REF 36631 (puis REF 49488 ?).



A Saint-Barthélemy...



“...L'île est découverte en 1493 par Christophe COLOMB, et revendiquée pour la couronne d'Espagne.

La première colonisation française a lieu en 1648, où des colons bretons et normands s'installent. Le 16 mars 1878, l'île est rattachée à la Guadeloupe, puis en décembre 2003, par référendum devient « collectivité d'outre-mer »... (cf. : site web outre-mer)

Les premiers radioamateurs sur « St. Barth. » seront, à priori, la Dxpédition organisée par le « club DX 24 », et des membres qui deviendront ensuite l'ossature du « Bordeaux DX Groupe » (F6BKI, F6EXV, F1TE, F6BLK, F6CUK), en octobre/novembre 1978. Les indicatifs, donnés par l'administration française, et employés étaient : « FG0DWT/FS, FG0DXS/FS, FG0EUU/FS ».



WVWX 78 - Ile SaintBarthélemy

F6BKI Jacques ; F6CUK Thierry ; F6EXV Paul ; F6BLK Bernard
photo F1TE Lucien



Ensuite, il y aura plusieurs Dxpéditions sur Saint-Barthélemy, mais presque uniquement d'opérateurs français de Guadeloupe ou métropole, car l'île compte pour « Saint-Martin » au DXCC et au IOTA, et son accès est plus difficile que « FS7 »...

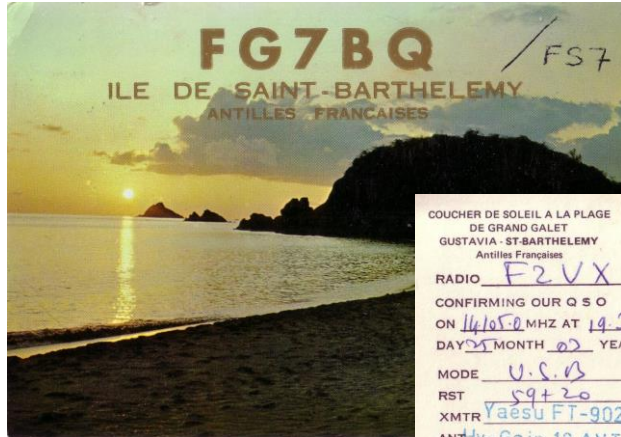
ST. BARTHELEMY - FRENCH WEST INDIES
 LAT 17° 53' NO - LONG 62° 51' WEST

FG/K2IBW/FS

STATION	DATE	GMT	RST	MC	MODE
F2VX	13 FEB 84	2128	58	14	SSB

PSE QSL TNX OPR *Bill*

K2IBW - W. (BILL) FIKIS
 10 HILLMAN ROAD - NEW CITY, N. Y. 10956 U. S. A.



COUCHER DE SOLEIL A LA PLAGE DE GRAND GALET GUSTAVIA - ST-BARTHELEMY Antilles Françaises

RADIO F2VX

CONFIRMING OUR QSO ON 141050 MHZ AT 19.30 GMT DAY 05 MONTH 02 YEAR 84

MODE U.S.B

RST 59+20

XMTR Yaesu FT-902 DM

ANT ly-Gain 18 AVT/WBA

REMARKS: 73's

Charles QUERRARD
 97133 SAINT-BARTHELEMY
 Antilles Françaises

PAR AVION
 ST-BARTHELEMY
 15-17 1984
 ST-BARTHELEMY - GUADELOUPE
 15-17 1984
 FRANCE 140
 Gerard Debelle
 N°4
 Le Haut d'Yvresse
 33370 Tréves

PSE QSL VIA R.E.F. OR DIRECT

En 1981, Charles BLANCHARD devient « FG7AU » à Terre-Neuve, puis, Charles QUERRARD devient « FG7BQ ». Des opérateurs locaux sont enfin autorisés. Adolphe BRIN – REF 36428, qui avait découvert l'émission d'amateur, lors de l'activité des aquitains, en 1978, devient « FG7CB », et son frère Colbert BRIN – REF 39267 est « FG7BU ». Jean Paul BIHAN « F6EPM » - REF 33902 est « FG7DL/FS » et André HAAN, ex-« FG8AH » entre 1937 et 1957, ex-« FG7XH » - REF 3421 devient « FG7BW » à Gustavia... (annuaire du REF 1985 – 29ème édition).

FG5CB/FS

2 way	QSO with radio	Date	GMT	Mhz	RST	QSL
<input checked="" type="checkbox"/>	SSB	F2VX	8/3/87	1488	14	59 PSE TNX

FG7CB/FS

BRIN Adolphe
 route de Colombier tel: 87 62 92
 SAINT BARTHELEMY 97133

BRIN, Colbert
 Public
 97133 Saint Barthélemy
 French West Indies

FG7BU/FS

ST BARTHELEMY ISLAND
 62°51'W 17°53'N

SAINT BARTHELEMY ISLAND - WEST INDIES

FG5DL / FS

JEAN PAUL BIHAN EX : F 6 EPM RUE JEAN BART GUSTAVIA 97133 SAINT BARTHELEMY

STATION	MHZ	DATE	TIME	RST	MODE
F2VX	14	23.2.85	1806	59	SSB

PSE QSL VIA F 6 ARI 73 Jean TNX QSL

A partir de 1989, l'administration attribue le préfixe « FJ » aux stations autorisées à Saint-Barthélemy. Tous les opérateurs changent d'indicatifs, et deviennent :


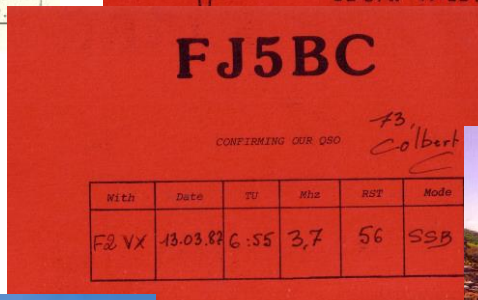
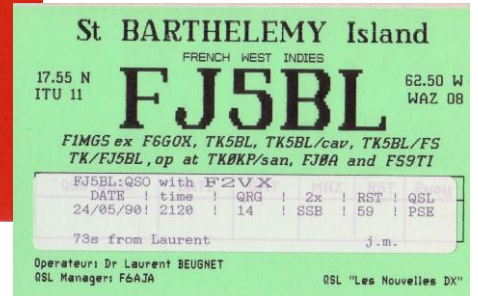
- « FG5CB » - Adolphe BRIN est « FJ5AB » - REF 36428 , puis REF 41190 (?),
- « FG5BU » - Colbert BRIN est « FJ5BC » - REF 39267,
- « FG5AU » - Charles BLANCHARD est « FJ5CB »,
- « FG5BQ » - Charles QUERRARD est « FJ5CQ ».

Sont également autorisés :


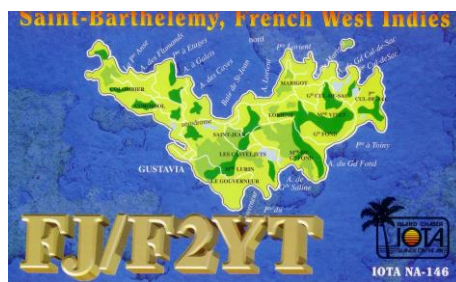
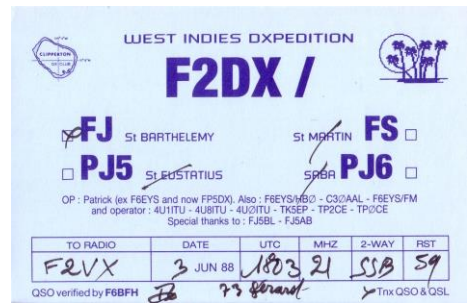


- Alain DUBOSQ est « FJ5AD »,
- Laurent BEUGNET « F6GOX » est « FJ5BL » - REF 40613,

Puis, de 1990 à 2007, selon les annuaires du R.E.F. :

- Marjusz OSINSKI « F5OMS » est « FJ4OM » - REF 50085,
- Clemenceau MAGRAS est « FJ1CM »,
- Bertrand Michel DESHAYES „F3DD“ est « FJ5BD » - REF 11701,
- Paul ESCOUBET « TU2DA, F6GDD » est „ FJ5EP“ – REF 24207,
- Max CAIZERGUES est « FJ5MC »,
- Cédric MAI est « FJ1BA »,
- Philippe DELCROIX « TR8DX, F6BXE » est « FJ5DX » - REF 21121,
- Bruno est « FJ5IF »,
- et, « FJ5KH », devient l'indicatif du radio club de Saint-Barthélemy !



Saint-Barthélemy possède donc un nouveau préfixe – « FJ » -, comptant pour le diplôme « WPX du CQ-Magazine ». Donc aussitôt de nouvelles Dxpéditions sont organisées, mais pour le diplôme « DXCC », l'île de Saint-Martin compte toujours avec Saint-Martin : FS et FJ sont le même pays DXCC...








Mais en février 2007, Saint-Barthélemy est devenu collectivité territoriale, séparée de Saint-Martin, pour l'administration française. Ce changement de statut modifiant le rattachement des deux îles entraîne, en décembre 2007, la création d'un nouveau pays pour le DXCC : Saint-Barthélemy. Le radio club « FJ5KH » souhaite organiser l'événement, avec la participation des autorités locales, mais la veille de cette fête « débarquent » sur l'île « OH2BH » - Martty et « OH1XX » qui démarrent en « FJ/OH2AM » pour être les premiers à activer cette nouvelle entité. Il s'en découle de nombreuses protestations de la part des amateurs locaux, sous la houlette de « FJ5DX », auprès des autorités locales, de l'ARCEP en métropole, de l'IARU et de l'ARRL...Après de longues discussions et échanges, l'activité sera validée...



A noter une rareté : En novembre 1984, Adolphe BRIN – FG4CB, mais habitant de Saint-Barthelemy, demande déjà un préfixe pour son île, différent de celui de Saint-Martin « FS ». Devant l'inertie de l'administration, il démarre en « FS2AB »... Il deviendra « FJ5AB » en 1989. (information et QSL – F6CUK)

Les premières QSL du « nouveau pays » DXCC...



Nous avons fait le tour des Caraïbes, îles françaises. Mais pourquoi ne pas évoquer d'autres lieux qui furent « Français », à une époque de leur Histoire...

Promenade aux Caraïbes...

Tout d'abord à HAÏTI :



« ... HAÏTI fut découvert par Christophe Colomb en 1492, et attribué à l'Espagne (Ile Hispanolia). Au traité de Ryswick, en 1697, l'Espagne cède à la France la partie ouest de l'île, et au traité de Bâle en 1795, l'autre moitié. A la suite de l'insurrection de Toussaint Louverture, combattu par l'expédition du général Leclerc, l'île devient république indépendante en en 1804... » (cf. : petit dictionnaire Larousse illustré – édition de 1958).

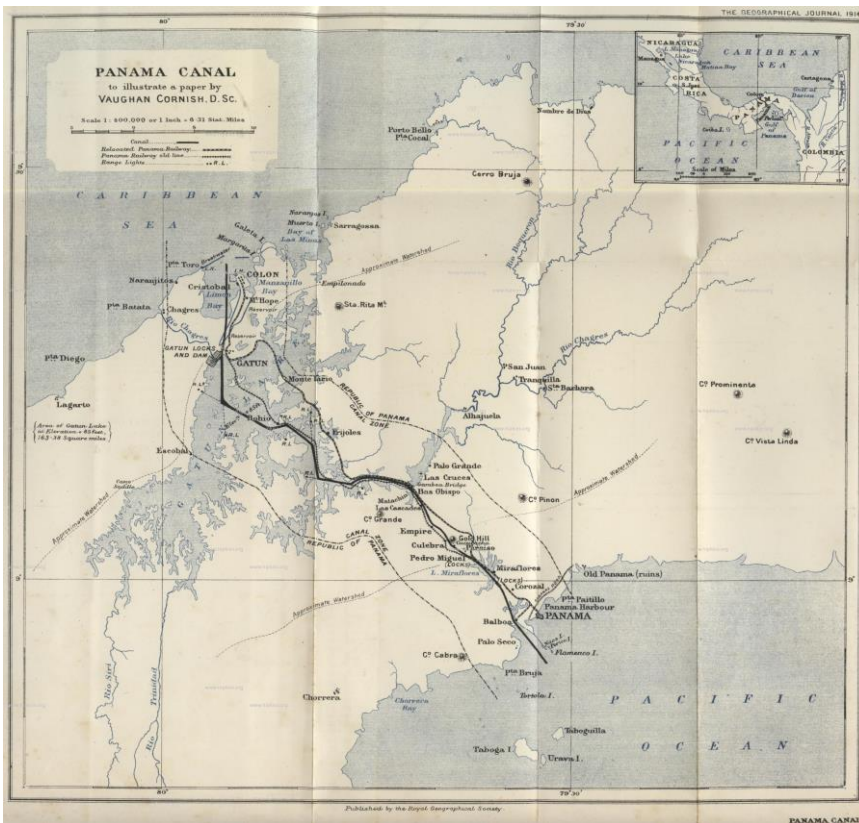
La partie Ouest devient la République d'Haïti, et la partie Est la République Dominicaine. (Saint-Domingue



Nous pouvons trouver trace de cette présence française « ancienne » sur des QSL de stations haïtiennes : fleur de lys et fortification ; noms « français » des opérateurs. La République d'Haïti est, aujourd'hui un état membre de la « Francophonie ».



Puis la zone du canal de PANAMA...



« Le 30 décembre 1879, Ferdinand de LESSEPS arrive, avec femme et enfants, à Colon, pour lancer le projet de « canal à niveau », projet français retenu.


En octobre 1880, la « Compagnie du Canal Interocéanique » est constituée, et les travaux préliminaires au creusement du canal débutent en février 1881.

La durée des travaux est prévue jusqu'en 1888.

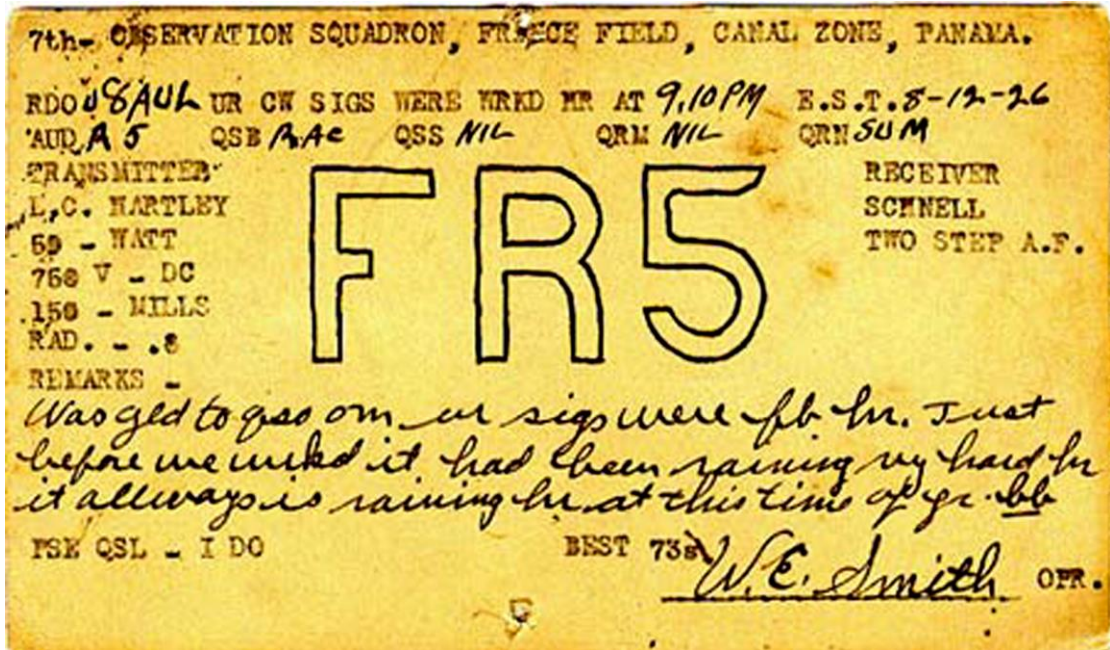
Mais, en 1888, suite à de nombreux déboires et difficultés, la Compagnie se retrouve en état de cessation de paiement. Le gouvernement français va lancer un emprunt pour combler le déficit. Cela aboutira au « scandale de Panama »... La France abandonne le projet.

Les U.S.A. rachètent la concession française et les avoirs de la « Compagnie du canal de Panama ». A partir de 1904, ils reprennent et prolongent le tracé français.

Le canal est inauguré le 3 août 1914, et la nouvelle République de Panama concède aux U.S.A. une zone de 5 miles de largeur, à perpétuité. C'est ce qui devient la **Zone du Canal de Panama**. (cf. : site web. Histoire Canal de Panama)



Pour conserver la mémoire des français, les américains vont donner le nom de « France Field » à l'un de leur camp, et une station radioamateur y sera installée. En 1926, cette station utilisait un indicatif français : « FR5 ».




Puis, un préfixe américain apparaît devant le « FR5 », et la station devient : « K-FR5 », en 1929, toujours depuis le « France Field ».

En 1938, « K-FR5 » devient « K5AH »



Pendant toute la présence américaine, le « France Field » sera actif sur les bandes amateurs, avec le préfixe « KZ5 »...

Et dans l'archipel des Grenadines...



« L'archipel des Grenadines est découvert par les anglais en 1627, mais les français sont les premiers colonisateurs de l'archipel.

Ils installent une première colonie à Barroualie dès la fin du XVIème siècle, en 1695. »

Comme dans toutes les caraïbes, à la suite de cette présence française, les anglais réagissent et s'ouvre une succession d'occupations temporaires, française ou anglaise, jusqu'en 1763 où le traité de Versailles attribue la souveraineté de l'archipel aux britanniques. Cela durera jusqu'au 27 octobre 1979, date où l'archipel des Grenadines devient un état souverain.

Lors d'une croisière dans les caraïbes, Luis CHARTARIFSKY - XE1L est persuadé, suite à ses « recherches » que l'île de Mayreau est toujours restée française, oubliée dans les traités. Aussi, il débarque sur Mayreau avec sa station et le 10 décembre 1990 trafique en FL5/XE1L, puis « demande » la création d'un nouveau pays DXCC !!!

Le ministère des affaires étrangères, consulté, confirme que la France n'a jamais « revendiqué » l'île de Mayreau pour l'inclure dans la zone de la Martinique, et que l'administration des P.T.T. n'a jamais attribué un indicatif en « FL5/XE1L »... Mais il existe une QSL de cette « DXpédition – full new one » !
(février 2014)

Drapeau de Mayreau



4^{ème} partie : Saint-Pierre et Miquelon

(novembre 2009)




Pour « mémoire », un simple rappel historique : L'archipel de Saint-Pierre et Miquelon est la plus ancienne des « colonies » françaises.

« ...Le 21 octobre 1520, découverte de l'archipel par le navigateur portugais Joao Alvarez

FAGUNDES, qu'il baptise - Archipel des onze mille vierges -... »

En 1536, Jacques CARTIER, envoyé officiel de Louis XIV, en prend possession pour la France et le rebaptise-en : « Les îles de Saint-Pierre et Miquelon »...

Puis, Saint-Pierre et Miquelon ne fait que changer de souveraineté, au fil des guerres entre la France et l'Angleterre, pour la conquête des Amériques : anglais en 1713, français de nouveau en 1763, anglais en 1778. Il faudra attendre le traité de 1815 pour que le territoire devienne définitivement français



Les premiers colons français sont venus, dès le XVI^{ème} siècle, en majorité des régions atlantiques françaises : Basques, Bretons et Normands. Leurs descendants sont toujours les habitants d'aujourd'hui, fiers de présenter leur pavillon...

Les liaisons entre la France et Saint-Pierre et Miquelon...

Le télégraphe :

« ...En 1866, création de la « Cie. du Câble Transatlantique Français »...

Mais, 30 mai 1867, le premier câble télégraphique est posé, par la compagnie anglaise « Newfoundland London Cie », entre Terre-Neuve et St Pierre, où il aboutit à l'Anse à Dinan. Le J.O. de la République française relate cependant l'évènement...

En 1869, le câble transatlantique français est posé entre Brest et St. Pierre. Le premier message télégraphique est envoyé à l'empereur Napoléon III. Mais cette ligne française fut rachetée en 1872 par la société « Anglo-American telegraph company »... »
(cf. : l'Etat et les télécommunications internationales au début du XXème siècle – Pascal GRISET – Université de Paris IV)




La télégraphie Sans Fils – T.S.F. :



« ... Un premier poste de T.S.F. sur ondes courtes fut installé pour assurer les communications avec la France, puis un poste côtier est affecté à la correspondance avec les navires en mer... » (cf. : La radio et ses carrières – Jean BRUN – 1947 – Albin Michel) – indicatifs : « HYS » et « HYT ».

Le gros problème était la liaison avec les flottilles de terre-neuvas en campagne de pêche, et leurs liaisons de secours et d'information avec les armateurs, depuis le navire d'assistance. Il y a toujours sur place, lors des campagnes un navire hôpital : d'abord le « Saint-YVES »,

suivi de « en 1925, le premier poste des TSF est installé sur le navire hôpital « Sainte Jeanne d'Arc » (bâtiment à vapeur) qui surveille les campagnes de pêche des terre-neuvas... »



« ...Puis, en 1935, l'avis – Ville d'Ys – fera cinq campagnes de pêche. A bord le R.P. Yvon, aumônier et vaguemestre, anime une émission de TSF : Radio Morue, sur laquelle il diffuse la messe dominicale... »

(cf. : Amiral DARRIEUS : L'œuf des mers – édition l'ancre de marine et le site web de l'association et http://www.anciensdubourdais.fr/terreneuvas_histoire.htm)
(crédit photos : Michel FORTIN)




Photo poste SFR pour chalutier



FRENCH INFORMATION AND BROADCASTING SERVICE
 SQUARE JOFFRE
 SAINT PIERRE
 SAINT PIERRE MIQUELON (FRENCH TERRITORY)

Saint Pierre January 14th. 1946,

To : M. Fred L. Van Voorhees
 33-06 165 street
 Flushing. New York
 U.S.A.

Dear Sir,

This is to certify that, according to your report of reception, the special DX program, broadcasted on November 28.1945 from 4 to 6 AM. EST on 670 Kilocycles by the French Government Broadcasting Station "RADIO SAINT PIERRE" (Saint Pierre and Miquelon - French Colony) and dedicated to the members of the National Radio Club of Buffalo N.Y. and all other American and Canadian listeners was really received by you at ...*Flushing - New York*... from ...*4.15 P.M.*... to ...*4.55 P.M.*... EST. on ...*Miquel K. n. - 11 tubes*...

For your information, we are no longer using P.Q.N. as call letters. Our indication is now "Ici Radio Saint Pierre, Territoire des Iles Saint Pierre et Miquelon". We are operating every night on 670 kilocycles (Broadcast



Statue: Le télégraphiste
 Par Rémi COUDRAIN
 Mairie de Langlade - 2012



Il faudra attendre 1930 pour l'installation du premier émetteur de radiodiffusion « FQN ».

En novembre 1945, « FQN » utilise l'indicatif « Ici Radio Saint-Pierre », chaque jour sur 670 Kcs...

Plus tard « Ici Radio Saint-Pierre », station de radiodiffusion du gouvernement français à Saint-Pierre et Miquelon, sera rattachée à « Radio France Outremer – R.F.O. »...

L'émission d'amateur : Le pionnier

Le tout premier radioamateur des îles est Paul DETCHEVERY, qui reçoit l'indicatif « F2PX », en 1936. Le préfixe prévu était « F3PMx » depuis 1932, bref...Il deviendra REF 7512. Paul est employé aux P.T.T. de Saint-Pierre.

En juillet 1937, la rubrique « How DX » du QST signale : « F2PX – 14330 kcs, note CW T7, en QSO avec VE3DA, W4HR, WITS... »

Mais l'administration réalise que l'indicatif donné, n'est pas conforme aux accords de la CIT de Madrid de 1932...et

transforme l'indicatif en « FP8PX », toujours hors-norme. Paul est signalé audible en France par « F8EO », puis en Algérie par « FA8BG » qui ne réalisent pas le contact. Par contre Paul contacte de nombreuses stations européennes. (cf. : *Radio REF – octobre 1936*) En 1939, le chef de cabinet de l'Administrateur du Territoire devient REF 3597... et la Guerre éclate !



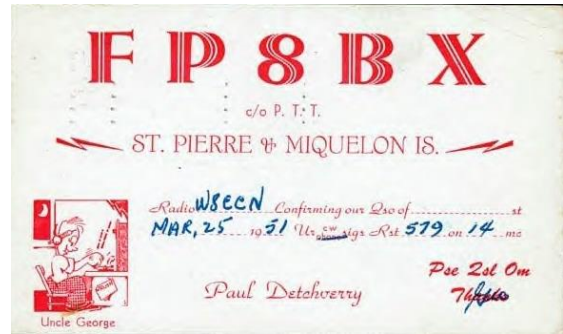
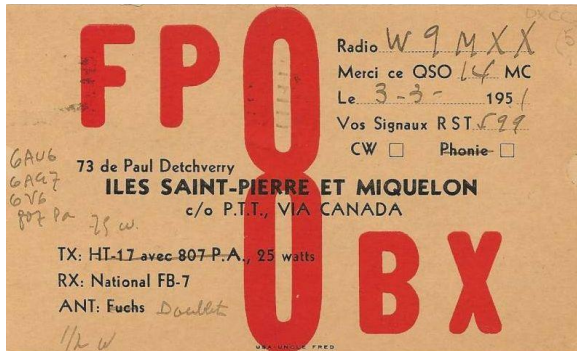
FF8BX

FP8PX XMTR one ten
 10Watts
 To W9ALV
 RST 599
 B.P. 51 S^e PIERRE
 MIQUELON



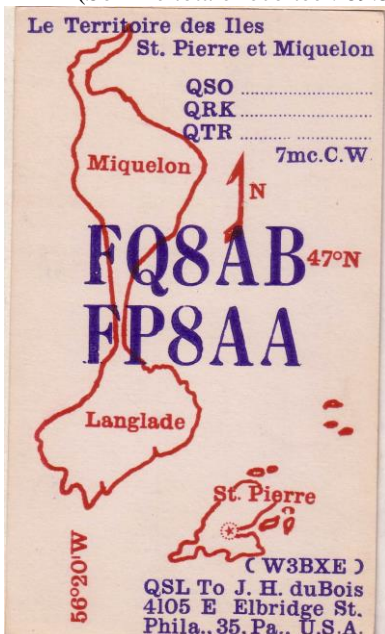
La station du début de FP8BX.

Paul DETCHEVERRY sera ré-autorisé en février 1951, sous un nouvel indicatif « FP8BX », en conformité avec la législation française : « Il a un émetteur avec au PA, une 807 en Hartley, et un récepteur O-V-1 sur 7mcs. En mars 1951, il utilise un nouvel émetteur avec une lampe 6AG7, pilotée quartz : 7035 ou 7046 kcs, fonctionnant en doubleuse ou en ampli pour le 14 et le 7 Mc/s... » (Radio REF – avril et mai 1951)

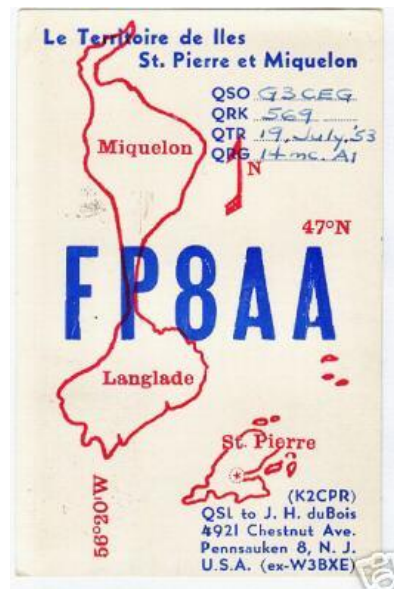


Malheureusement, le 28 septembre 1951, Paul décède accidentellement. Une souscription sera ouverte par le REF pour venir en aide à sa jeune femme Marcelline et à ses deux petites filles Pierrette et Mireille...(info F9RS/ RR - 08/09 1951).

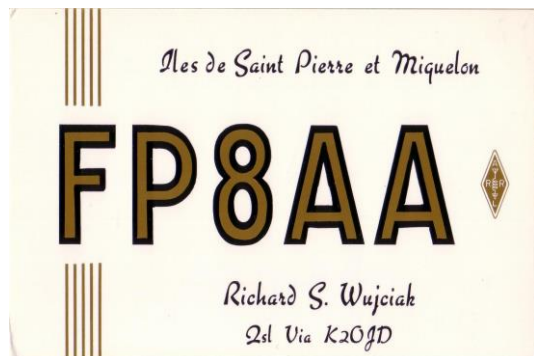

(Somme totale récoltée : 89.346 francs de 1951 – RR-02/54)

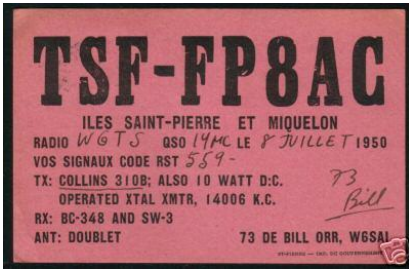


Le premier autorisé, après-guerre, fut John H. Du BOIS « W3BXE », futur « K2CPR », qui reçoit l'indicatif « FQ8AB » ??? John demande confirmation du préfixe à l'administration, mais démarre la première nuit en « FQ8AB - indicatif en usage en A.O.F. , pour les amateurs. Mais « FQ » était à cette époque le préfixe commercial des îles et de ses navires, et l'administration P.T.T. locale ne connaissait pas les préfixes amateurs... (cf. : Radio REF mars 1960 – extrait du OST) Très rapidement l'administration P.T.T. locale se renseigne à Paris, et lui donne « FP8AA » pour ses vacances en juillet / août 1949. Il sera actif uniquement sur 7 Mc/s, en télégraphie, pour ce premier séjour, réalisant 124 QSO. Il y retournera du 1^{er} au 5 septembre 1950 pour trafic sur 14 Mc/s (cf. : Radio REF – n° 02-07-11 de 1950).

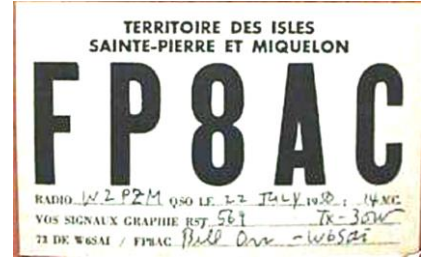
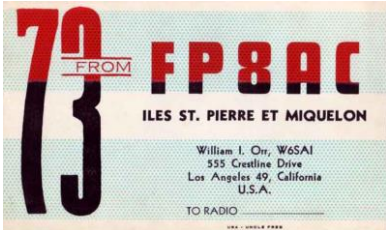


l'indicatif « FP8AA » sera attribué à Richard S. WUJCIAK « K2OJD »...L'indicatif « FP8AB » avait été utilisé par un « plaisantin » qui était dissimulé sur un bateau. Il ne sera jamais attribué officiellement...en 1950.





Puis, du 7 au 16 juillet 1950, c'est l'apparition de « FP8AC », indicatif attribué à « W6SAI » de Tarzana (Californie), qui vient, accompagné de « W8JLY ». Ils sont actifs avec un émetteur Collins 310B, puissance de 10 watts D.C., fréquence unique : 14006 K/cs. et récepteur BC 348 et SW3, sur antenne doublet... (cf. : Radio REF - n° 10/1950)

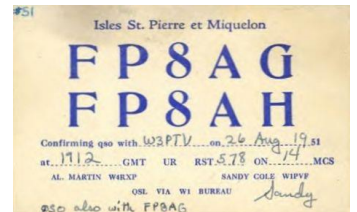


Toujours en juillet 1950, L. BALLARD "W3BVN" est actif en "FP8AF", sur 14020 kcs, avec un tube 3D6 au P.A. délivrant 4 watts et antenne zeppelin... (cf. : Radio REF -10/1950)




Le 12 mars 1951, Gérard de BÛREN « HB9AW » démarre avec l'indicatif « FP8AW », en CW sur 20 mètres. Il sera actif jusqu'au 15 avril avec son émetteur qui délivrait : 35 watts en CW et 20 watts en phone... (cf. : Radio REF - 04/1951 et 05/1951). Il sera REF 18135.


En août 1951, nouvelle Dx-pédition d'amateurs américains : Albert L. MARTIN « W4RXP » devient « FP8AG » et Sandy COLE « W1PVF » est « FP8AH ». (cf. : Radio



REF - 10/1951)



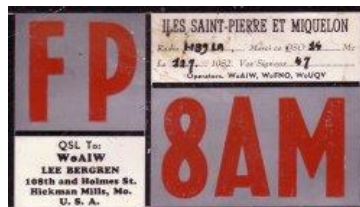
Puis, en août 1952, des canadiens viennent trafiquer depuis Saint-Pierre: "VE3BJD" et "VE3CCK" sont respectivement "FP8AI" et "FP8AJ". (cf. : Radio REF - 07/1952)



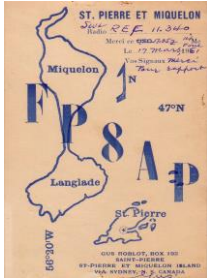
Toujours en août 1952, grosse expédition américaine, avec cinq opérateurs :

- Evans « W2BBK » est « FP8AK »,
- « W0AIW » devient « FP8AM »,
- « W0FNO » obtains « FP8AL »,
- « W0UQV » est « FP8AN »,
- « W2ZBO » Joseph E. SYDER est « FP8AQ ».

(cf. : Radio REF - 11/1952).



With FP8 activity again in full swing, Here's a photo of one of last summer's expeditions, L to R, FP8AL/W0FNO, FP8AM/W0AIW and FP8AN/W0UQV.



Mais, depuis le décès de Paul "FP8BX", il n'y a plus aucune station résidente sur l'archipel. Aucun français n'est autorisé..

Enfin, le 25 août 1952 :


AUGUSTE ROBELOT, télégraphiste professionnel, reçoit l'indicatif « FP8AP ».

Il installe sa station à Saint-Pierre.

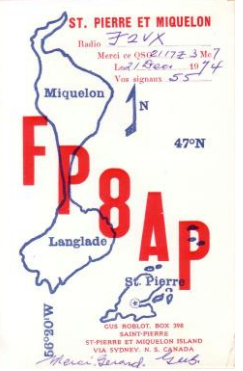

Pour ses débuts, « Gus » trafique, utilisant son émetteur de fabrication « maison », uniquement sur quartz 7032 k/c.s., mais fonctionnant aussi en doubleur sur 14 064... Radio REF de novembre 1952 précise : « ...C'est un bon opérateur, qui va ainsi assurer la relève de notre regretté Paul FP8BX... ». « FP8AP » sera REF 11006. En mars 1958, la station de Gus deviendra :

- émetteur avec deux tubes 811 au final,
- récepteur BC 348 et antenne long fil de 40 mètres.

Photo - W2HTI : Gus FP8AP à sa station avec Ed FP8AR/W2HTI, en 1958.


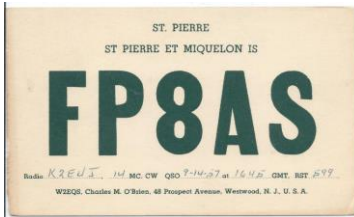


Gus Roblot, FP8AP, the only active amateur on




En 1957, Edwin BENKIS « W2HTI » devient « FP8AR » (il sera ensuite « FPOAR », actif aussi en mobile) et « VE2ABE » reçoit son indicatif.. pour une courte activité, depuis une chambre d'hôtel. Il est « FP8JC », transformé en « FP8BG »...

Puis apparition de « FP8AS », Charles O'BRIEN « W2EQS » en 1957. En juillet 1958, « W2ORA » est « FP8AO », puis Neil JOHNSON « W2OLU » est « FP8AT », Mike METZGER « K2GMV » est « FP8AU ». Puis, Ted « W3MYL » sera « FP8AV » du 10 au 18 juillet 1958 ; « VO1BF » devient « FP8AX » ; Roly PEDDLE « VO1BD » devient « FP8AY » et Richard DAYNARD - « K2IAD » est « FP8AZ ».




Entre fin 1958 et 1962, les indicatifs en « FP8B » sont attribués :

Jon MARKS « K2YLD » est « FP8BA » ; Ronnie RICHARDSON « W1YIS » deviendra « FP8BC » en juin 1959 ; J.C. GRAIG « G3LMD » devient « FP8BD » et Charlie MASON « FP8BE » ; Gilles PAGE « VE2ABE » est « FP8BG » et « FP8BH » revient à « W1PFA » en 1959. « FP8BI » est attribué à « W1KNU » ; Jean-Marie BASTIEN devient « FP8BJ » et Ed BOROW « K2OQA » devient « FP8BM ». Puis en 1960, Michel MOISAN « VE2AFI » hérite de « FP8BO ». En 1961, c'est J. DORSEY - « K1MMB » qui est « FP8BR », indicatif qui sera ré-attribué à Robert BIENTZ, en 1974. « K2SQM » devient « FP8BS ». Toujours en 1961, Bob LEONARD - « W9HPS » devient « FP8BU » ; Yan



The FP8BM shack with Ed Borow, K2OQA at the controls.

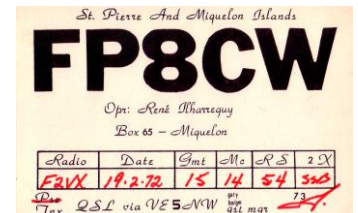

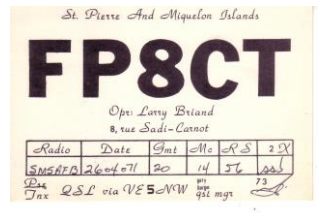

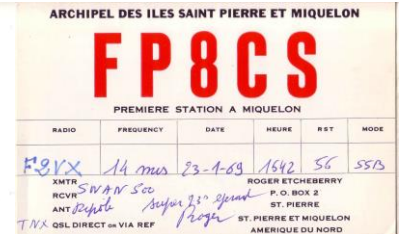


BRUINIER - « DL9KR » est « FP8BV », indicatif réattribué ensuite à « W2VCZ » ; puis Ned « W1RAN » est « FP8BX » en 1962.



Entre 1964 et 1966, de nombreuses stations vont être actives, de « FP8CA à FP8CY ».

Nous connaissons, aujourd'hui, les opérateurs suivants :

- « FP8CA » : Richard WUJCIAK – « K2OJD »,
- « FP8CB » : Chuck COLEMAN – « WA2WBH », ex-« K5LZO » en 1963,
- « FP8CD » : Joseph BRAVMAN – « K2UTN »,
- « FP8CJ » : Jean-Pierre CARERE, en 1964,
- « FP8CK » : Clem COLEMAN – « W2JAE », en 1964,
- « FP8CM » : Alex DESMEULES – « VE2AFC », en 1964,
- « FP8CP » : James PETROSKI – « K2KIB »,
- « FP8CQ » : Terry APPLETON – « W4GSM », en 1965,
- « FP8CS » : Roger ETCHEBERRY – REF 18358, en 1966,
- « FP8CT » : Laurent BRIAND – REF 19728, en 1967. Il sera « FP5EJ » en 1992.
- « FP8CV » : David FERRIER – « W2CKZ », en 1965,
- „FP8CW“ René ILHARREGUY, en 1966,
- « FP8CY » : Yvon SEGUINEAU – REF 8193. Yvon est l'inspecteur des P.T.T. , du territoire. Il y était « CN8CY », au Maroc, en 1954/1955 et deviendra ensuite « FH5CY » en 1992, puis « F5CY » en métropole de 1967 à 1989. Son fils Bernard était SWL/REF 20873.



Yvon, « FP8CY » tente de créer une « section du R.E.F. » avec l'aide de « FP8CS » et « FP8CT » (cf. :Radio REF - juillet 1967), et leur projet englobe : création d'un radio-club « FP8SPM » (je l'ai contacté le 10 novembre 1975, mais sans recevoir de QSL en retour !), d'un diplôme des îles Saint-Pierre et Miquelon . (cf. : Radio REF – décembre 1967).

Le premier fait est la réalisation d'une QSL spéciale, pour les radioamateurs français du Territoire, à l'occasion de la commémoration du 150ème anniversaire du retour des îles à la France – 1816 – 1966

Photo : en 1959 – FP8BI/W1KNU et FP8BH/W1PFA



Il est important de relever qu'une jeune femme obtient sa licence, en fréquentant le radio-club : Marie-Laure était active en 1974...



En réponse aux « Dix Commandements de l'YL » (rédigés en 1965 par l'YL de F9VR, et que je lui avais envoyée), elle avait écrit les « Dix Commandements de l'OM »...

RADIO **F2VX**

WKD/HRD 11-10 1974

ON 14 MHz 21.08 GMT

2 x CW-AM-SSB RST 56

SWL _____ Many trx Report dated _____

_____ 197 _____ on _____ MHz

_____ CW.AM.SSB at _____ GMT

RX _____

TX transmission de nuit sur 6.0

Ant Dipole

73' et 88' G.R.O

Genard et moi en réponse au dix commandement d'YL Hil

PSE (TNX) QSL via : _____

REF - 2, square Trudaine, 75009 PARIS FRANCE

LES DIX COMMANDEMENTS D'OM

- 1- L'arsenic tu abandonneras quand YL tu prendras
- 2- Le repas tu prépareras quand une liaison l'attendra
- 3- L'araignée tu feras quand le soir elle traquera
- 4- Les yeux tu fermeras quand l'écluse il y aura
- 5- Les enfants tu garderas quand de contest il s'agira
- 6- Les copains tu écarteras quand leur bruit gênera
- 7- La voiture tu lui laisseras quand Radio-Amateur elle recevra
- 8- A la technique tu t'y mettras Et la station tu répareras
- 9- Jamais tu ne crieras quand la dépense Radio s'élèvera
- 10- Et jusqu'à sa mort la supporteras car jamais Radio elle ne délaissera

Pour clore ce chapitre, je tenais à évoquer le passage d'Alex DESMEULES « VE2AFC » REF 6402 – « Membre d'Honneur du R.E.F. », à Saint-Pierre et Miquelon.

Alex, qui avait reçu « FP8CM », était « F0EB » en France (pour mémoire, à cette époque, le préfixe « F0 » était réservé aux amateurs étrangers, de passage en France ou dans ses possessions). Il demanda et obtint de l'administration sa licence « FP0EB ». Son séjour a fait l'objet d'un compte-rendu, sous la rubrique « trafic » de Radio REF d'octobre 1968... Merci à Alex (« Silent-Key », aujourd'hui), pour m'avoir envoyé en janvier 1972 sa « Petite Histoire des FP8 – Iles de St-Pierre et Miquelon ».... Et pourquoi ne pas le suivre au QUEBEC ?

FP0EB

Alex Desmeules, VE2AFC / F0
B.P. 382, Québec 4, Canada

CANADA

VE2AFC

RADIO	DATE	UTC	MC	MODE	RS
				SSB	

ALEX DESMEULES Since 1948 Swan-350
41, ch. Sainte-Catherine TS-430
Baie-Saint-Paul (Québec) Beam A3
G3Z 2E6 PS


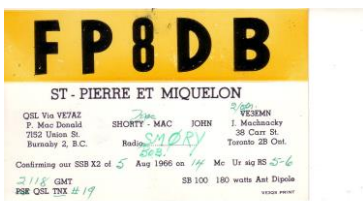




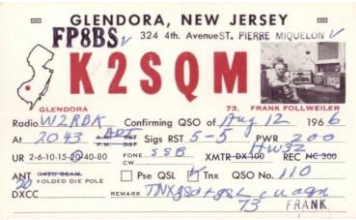
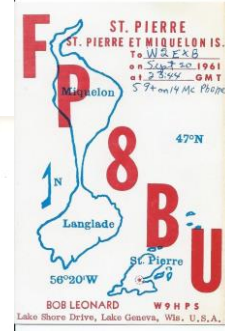
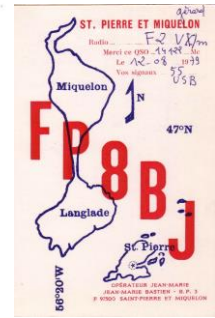

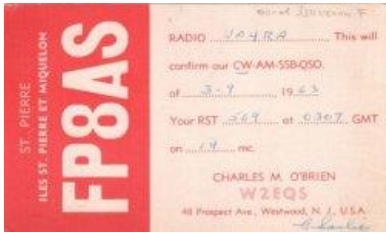
CONFIRMANT UN QSO AVEC LA STATION	DATE	G. M. T.	FREQ.	MODE	RS
F2VX	Juillet 1968	19 ^h 30	14 mcs	2xSSB	59

DXpédition réalisée avec le concours de FP8CY *Alex*



L'heure de l'apéro chez Yvon :
FP8CY FP8AP FP8CS FP0EB
FP8CT n'avait pu venir.
juillet 1968

Des QSL de premières stations « FP8 »



Promenade en Amérique du Nord...



Qui se souvient de la « Nouvelle France » ?

Carte de la Nouvelle-France au début du XVIII^e siècle.



« La Nouvelle-France » désignait l'ensemble des territoires de l'Amérique du Nord sous administration française, avant 1773. Dans sa plus grande dimension, avant le Traité d'Utrecht de 1713, la Nouvelle-France comprenait cinq colonies : le Canada, l'Acadie, la Baie d'Hudson, Terre-Neuve, la Louisiane... Le premier explorateur Giovanni VERRAZZANO, mandaté par le roi de France François Ier, décrit la côte allant de la Floride jusqu'à Terre-Neuve et donna le nom « Nova Franca » en 1524...

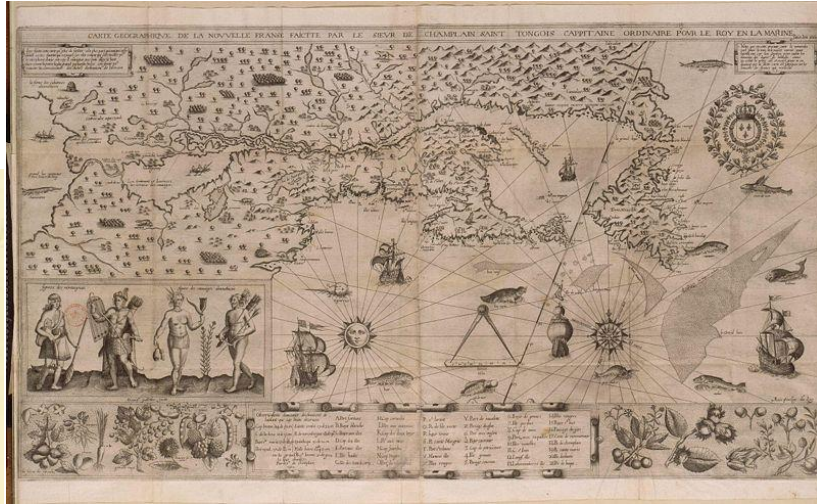
Dix ans plus tard, le malouin Jacques CARTIER découvrit le golfe du Saint-Laurent, et remonta le cours du fleuve. Le Canada, à son tour, était ainsi nommé et Jacques CARTIER en prend possession au nom du roi François Ier... »

(cf. : site <http://www.culture.gouv.fr>)

«...L'exploration est reprise sous les règnes d'Henri IV et de Louis XIII par un hardi aventurier, Samuel de CHAMPLAIN, qui fonde la ville de Québec... »

“...en 1627, la Nouvelle-France est concédée par RICHELIEU à la Compagnie des Cents-Associés, mais en 1663 Louis XIV dissout la compagnie et réorganise la colonie sur le modèle d’une province... Au cours du XVIIIe siècle la rivalité franco-anglaise débouche sur la guerre des Sept Ans (1756-1763)...Le marquis de MONTCALM prend le commandement des troupes françaises...Le 13 septembre 1759, MONTCALM est mortellement blessé dans la défense de la ville de Québec...Cédée à l’Angleterre par le traité de Paris, la Nouvelle-France est rebaptisée « Province of Quebec » ...

(cf.: site <http://www;heredote.net/histoire>)

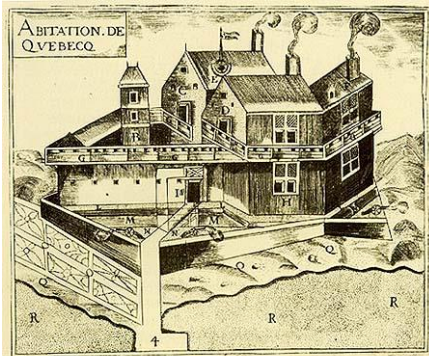



LES VOYAGES
 DV SIEUR DE CHAMPLAIN
 XAINTONGEOIS, CAPITAINE
 ordinaire pour le Roy,
 en la marine.
 DIVISEZ EN DEUX LIVRES.
 ou,
 IOURNAL TRES-FIDELE DES OBSERVATIONS
 faites & desouvertures de la Nouvelle France: tant en la description
 des terres, castes, rivières, ports, hautes, leurs hauteurs, & plusieurs
 declinaisons de la guide-ayants qu'en la créance des peuples, leur superstition
 façon de vivre & de guerroyer: enrichi de quantité de figures.

Ensemble deux cartes geografiques: la premiere servant à la navigation, dressée selon les compas qui nordissent, sur lesquels les marinières navigent: l'autre en son vray Meridien, avec ses longitudes & latitudes: à laquelle est adjoûté le voyage du destroit qu'ont trouvé les Anglois, au dessus de Labrador, depuis le 53°. degré de latitude, jusques au 65°. en l'an 1611. cherchans un chemin par le Nord, pour aller à la Chine.

A PARIS,
 Chez JEAN BERJON, rue S. Jean de Beauvais, au Cheval volant, & en sa boutique au Palais, à la galerie des prisonniers.

M. DC. XIII.
 AVEC PRIVILEGE DU ROY.



A La maison.
 B Colombier.
 C Corps de logis où l'on amasse le bois pour loger les soldats.
 D Autre corps de logis pour les officiers.
 E Autre corps de logis où est la boutique de plusieurs logis.
 F Cinq ou six autres logis.
 G Cinq ou six autres logis.
 H Logis du sieur de Champlain.
 I La porte de l'habitation, où il y a plusieurs boutiques.
 L. Pommiers avec des habitations en dessous, près de l'habitation, sur le bord du fleuve.
 M. Tous les autres corps de l'habitation.
 N. Plantes formées en façon de trouilles pour servir le canon.
 O Jardin de sieur de Champlain.
 P. La colline.
 Q. Place devant l'habitation sur le bord du fleuve.
 R. La grande rivière de Saint-Louis.



(janvier 2010)

La T.S.F. et le R.E.F. dans les différents pays et provinces de l'ancienne "Nouvelle-France"...


1) Au Québec :

Tout d'abord, nous devons garder en mémoire, que l'émission d'amateur a débuté au Canada dès l'origine de la T.S.F., faisant suite aux essais de Guglielmo MARCONI entre la station de Poldhu, en Angleterre, et celle de Signal Hill à Terre-Neuve.



nC1DD

Deux radioamateurs canadiens, le Major W.C. BORRETT – « nC1DD » et M. REID – « nC8AR » assistent en avril 1925 au congrès de la Sorbonne à Paris, qui voit la création de l'I.A.R.U. (Le préfixe « nC », en 1925 = n : Amérique du Nord, C pour Canada)



nC8AR

A titre documentaire, des QSL canadiennes de cette époque :


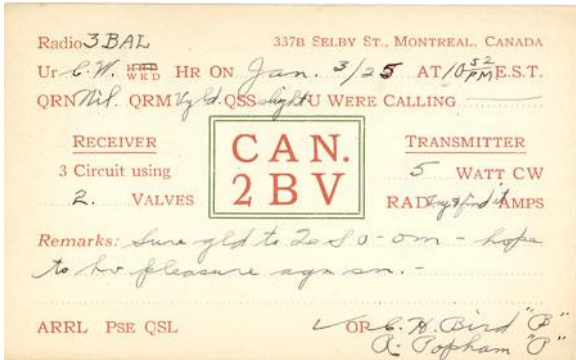


Photo station de nC3CS – 1924

Les membres du « Réseau des Emetteurs Français » avant 1948 :



Alex LARIVIERE, « VE2AB », fonde le Radio Club de Québec en 1926, après la création de l'I.A.R.U. En novembre 1932, il devient membre du R.E.F., sous le n° 1798. (En 1959, son numéro change et devient « REF 11755 ». Pourquoi ?).



La Section fête les 90 ans de VE2AB
Assis, de gauche vers la droite:
VE2LG, VE2AB, VE2AFX, VE2DMG, VE2OU.
Debout: VE2NK

AMATEUR RADIO STATION		
VE2AB		
174 Aberdeen St. QUEBEC, P. Q., Can.		
TRANSMITTER	To Radio Sta. <i>W3JTW</i>	RECEIVER
<i>1.2 kw. Cont. Osc.</i>	Ur Phone CW Sig. Wld hr Mac	<i>1-30 Reg. Det.</i>
<i>wh. 500" on plate</i>	<i>4th 19-34 at 900 P.M. E. S.T.</i>	<i>1-30 Audio wh. 4.5"</i>
	Band <i>40m. QSA 3-5 R 6-8</i>	
	Mod. — Tone <i>Adc. Q</i>	XMTG ANT.
	QRM — QRN — Wx. <i>wh. 133' kapp. 54' faders</i>	
Remarks <i>I was at my camp at Lake St. Joseph, 30 mi. N. of Quebec City, when I was 12 and the portable outfit shown was my first. My first license was 1798. Pay QSL Tax. No. rec. Tax for QSL. Best of luck. 75 from ALEX. LARIVIERE.</i>		

A Montréal, Jean-Charles STADLER est 'REF 1497' depuis 1931, et sera « REF 3001 » en 1937 ?
Ils sont les seuls membres du R.E.F. canadiens jusqu'en 1940.

En 1948, un troisième membre :

Alex DESMEULES « VE2AFC », devient REF 6402, en 1948.
Avec lui, c'est l'essor du R.E.F. au Québec qui démarre !

QSO WITH	ON	194	W	C	UR SIGS
TIME	EST.	QRM			CW.R.S.T.
RCVR		XMTR			RT.Q.S
PWR		WATTS INPUT			REMARKS
ORG		ANT			
TNX	FER	QSO			
OM	ES	PSE			
QSL		73.			

VE2AFC

OTH
ALEX. DESMEULES,
132, ABERDEEN ST
QUEBEC QUE. CANADA

Ma QSL en 1948



1949: La station



La « dernière » QSL d'Alex, en janvier 2009... (Baie St Paul)

VE2LA	VE2LA	VE2AB	VE2AB
	(Lac St-Joseph)	174, rue Aberdeen,	
	STA. STE-CATHERINE	QUEBEC,	
	Que.	Que.	
	ÉMETTEUR	RECEPTEUR	
	H. 666,00/200, 2000, 20000, 200000	RCA 5800, 66	
	B. F. 67, 147, 3415, 21100	ANTENNE D'ÉMISSION	
	Input au dernier étage 225"	66' faders sur centre	
	Au poste d'amateur VE2AB		
	Je confirme, sans plaignir, le QSO que vous avez fait en <i>6m</i> sur <i>15</i> m, avec le poste <i>VE2AB</i> le <i>27</i> fév. 1948, à <i>13.45</i> hres, m, T.N.E. Vos sig: RST <i>57/1/8</i> QRM <i>wh</i> QSB <i>—</i> Conditions: QRM <i>wh</i> QRN <i>wh</i> Wx <i>clé. change</i> <i>1400/1500</i> hres. <i>1000</i> hres. <i>sur l'air de Montréal</i> <i>chaque semaine</i> Merci au revoir et 73 S.v.p. adresser carte ou lettre pour VE2LA ou VE2AB à: ALEX. LARIVIERE, 174, Aberdeen, Québec.		

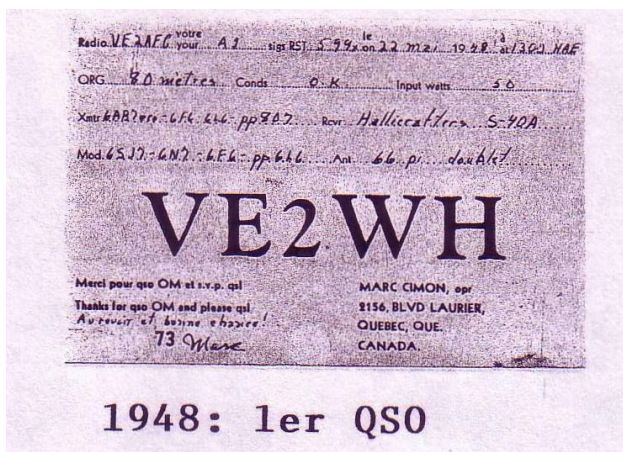
Laissons Alex « VE2AFC - Amitiés Franco- Canadiennes », comme il avait l'habitude d'énoncer son indicatif, nous conter ses débuts dans l'émission d'amateur. Je lui laisse la plume :

« **IL ETAIT UNE FOIS...** : Le 22 mai 1948, en matinée, je reçois mon autorisation : « **VE2AFC** ».

Il y a plusieurs jours que je surveille le facteur car j'ai passé mon examen fin avril : graphie à 10 mots/minute, plans des divers appareils et règlements internationaux. C'était du sérieux à l'époque ! C'est en 1947 que le virus de la radio m'avait atteint... Sur le petit radio AC-DC de table que nous avons chez mes parents – j'ai alors 16 ans – j'entends une voix qui couvre l'émissions que nous écoutons. Que se passe-t-il ?

J'en parle à un de mes professeurs au collège, et il me dit que cela doit être un radioamateur pas très loin de la maison. Cet OM, c'est « VE2AB » qui est à environ 200 mètres de notre appartement : comme mon père le connaît, il lui téléphone et il m'invite à aller le voir. Toute une découverte : un émetteur de 100 watts, un récepteur AR-88 et des liaisons radio avec des amis un peu partout au Québec, même plus loin. Il me donne ma première carte QSL de SWL... Par la suite, j'écouterai en soirée, sur le radio Rogers Majestic au salon, assis sur un petit tabouret, la bande des 80 mètres et noterai les indicatifs pour recevoir leurs QSL...

Quelques heures après avoir reçu mon indicatif, je suis en QSO CW sur 3789 kc/s avec « VE2WH » que j'étais allé voir, alors que j'étais SWL. Mon émetteur est très simple : une 6L6 avec un seul quartz, un récepteur 3 tubes et un long fil comme antenne. C'est le début d'un temps nouveau ! En 1949, mes parents m'offrent un récepteur HQ-129X, et j'adhère au R.E.F. avec le numéro 6402 : la grande aventure du DX débute sur 20 m ... »
(cf. : Lettre de VE2AFC – mai 2008)



1948: 1er QSO



1949: 14 février
1er QSO F en CW.

Alex « VE2AFC » à Paris, 60, boulevard de Bercy, devant le siège du R.E.F., en compagnie de Claude « F9OE », secrétaire général du R.E.F., à l'époque, et de Paul et Micheline ROSIER. Micheline a été pendant de très longues années la secrétaire du R.E.F. (Photo de juillet 1961)



A partir de 1949, le développement de la présence du R.E.F. au Québec !

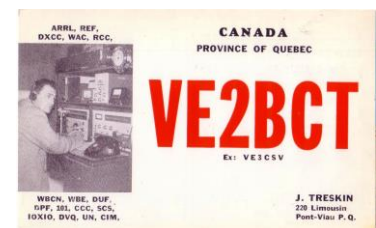
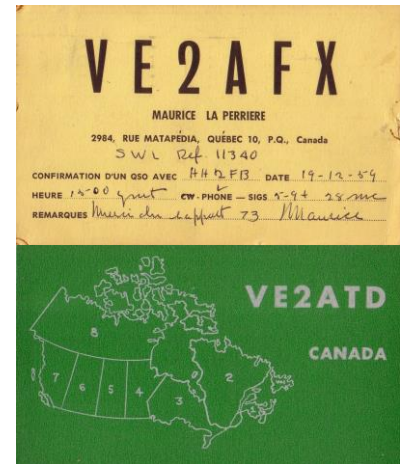
Alex va encourager ses compatriotes à adhérer au R.E.F., et nombreux sont ces derniers à rejoindre notre association. Bien sûr, des associations existent déjà au Québec : d'abord, le « Radio Club du Québec – R.C.Q. » fondé en 1926 par « VE2AB », puis l'association - « Radio Amateur du Québec – (R.A.Q.I.) », fondée en 1951

à Montréal et enfin, l'association nationale canadienne – « Canadian Amateur Radio Foundation - C.A.R.F. », alors pourquoi vouloir créer une « section du R.E.F. ?

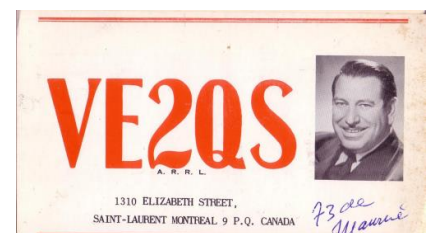


Mais, le mouvement est lancé, et rapidement, nous rejoignent :

- « VE2AHE » - R.O. DORION - REF 6765, dès 1949,
- « VE2ATX » - Pierre BEAUDOUIN - REF 8781,
- « VE2QS » - Maurice DURIEUX – REF 12032,
- « VE2AFX » - Maurice LAPERRIERE – REF 12066,
- « VE2BGL » - Collin ROSAIRE – REF 12483,
- « VE2NK » - Victor LIVERNOIS – REF 13198,
- « VE2AAG » - Lucien TREMBLAY - REF 13292,
- « VE2NU » - Robert LE HOULLIER - REF 13347,
- « VE2TJ » - Paul GUAY – REF 13405,
- « VE2BCT » - Jean TRESKIN – REF 13457,
- « VE2AH » - Pierre FISCHER – REF 13702,
- „VE2BIY“ – Jacques VANDENABEELE – REF 13851,
- „VE2FA“ – Charles FRENETTE – REF 15650,
- « VE2RB » - Marcel PHANEUF – REF 16268,
- « VE2LG » - Lionel GROLEAU – REF 16453,
- « VE2NR » - Roland LIZOTTE – REF 16468,
- « VE2ATD » - Yves DUSSAULT – REF 16519,
- « VE2DF » - Dave STOBO – REF 17202,
- « VE2AFE » - Jacques de BLOIS – REF 17466,
- etc....



Le radio-club de Québec devient « REF 12516 », sous la houlette de J.M. BELLANGER, et enfin, Alex écrit : «...l'idée nous vient d'avoir nous aussi une section du REF à Québec, la première hors France et hors DOM.TOM...Notre première rencontre aura lieu le



RESEAU DES EMETTEURS FRANÇAIS
association sans but lucratif reconnue d'utilité publique groupant les amateurs d'ondes courtes

SECTION FRANÇAISE DE L'INTERNATIONAL AMATEUR RADIO UNION (I.A.R.U.I.)
BOITE POSTALE 42-91, PARIS 8^e
Secrétariat: 60, Bd de Bercy - PARIS 12^e
Tél.: MOR. 93.84

ORGANE OFFICIEL: RADIO-REF
S.A.G. N° 12.744 C.C.P. Paris 1027-92

Monsieur DESMBULES VE2AFC
B.P. 382
QUEBEC 4. P.Q. CANADA

Référence à rappeler RB/MR

Paris, le 26 Janvier 1965

Mon cher Alex,

J'ai trouvé au Secrétariat votre lettre du 14 Janvier et je vous demanderai d'être mon interprète auprès de tous nos camarades Québécois, membres du REF, qui se réuniront en un premier diner OM le 13 Février.

Vous leur direz combien ils sont proches de nous et que tous leurs amis français éprouvent un réel plaisir quand ils ont la possibilité de les contacter sur l'air.

Qu'ils n'hésitent pas à nous avertir s'ils ont l'occasion de venir à Paris, ou même dans une autre ville de province car ils seront toujours les bienvenus.

Je sais que je peux compter sur vous pour leur transmettre ce message de sympathie et je souhaite à la Section de Québec de nombreuses et intéressantes activités.




Super 73 à tous et bien entendu 88 aux charmantes YL qui participeront au banquet.

Bien amicalement.

R. BROCHUT F9VR
Président du Réseau des Emetteurs Français

samedi 13 février 1965, alors qu'OM et YL lèverons leurs verres à la santé de nos fidèles amis et correspondants. »
« Les premiers, tous membres du REF, sont : « VE2AB, VE2TJ, VE2RB, VE2LG, VE2AFX, VE2ATD et VE2AFC ». Donc, à 17heures en ce samedi sur la bande des 15 mètres au lieu notre premier QSO de section et je lirai les messages d'amitié et de bons vœux de nos cousins : « F9VR », Président du REF, « F8HA » et « F9BC » alors Président des diners-OM de Paris...La section durera de 1965 à 1973. 20 novembre 1977, ce sera notre dernière rencontre après 9 ans d'existence et 29 dîners.»

(cf. : Lettre de VE2AFC – R.E.F et section du Québec – novembre 2007)



Les activités de la section R.E.F. du Québec : 1) les diplômes.

Il faut se souvenir qu'entre 1960 et 1970, les radio-clubs et associations nationales délivraient divers diplômes aux « chasseurs de diplômes ». En France, j'avais créé dès 1968, le « Certificate's Hunter Club – C.H.C. - Chapter 68 », avec l'aide de F9MD et F9TE. Alex –VE2AFC – nous avait vite rejoint !



« Le Québec n'est pas resté en dehors de cet engouement, et dès mai 1958 le « radio Club du Québec » avait le sien : le « D.V.Q. », dont les parrains étaient « VE2AWH – VE2AFX – VE2AFC ». Ce diplôme fut délivré pendant 42 ans, et 1050 furent envoyés dans 109 pays... » (Lettre de VE2AFC : Les diplômes du Québec – décembre 2007)

A noter que « VE2AFC » est déjà « DX MANAGER » du radio-club.

En 1960, c'est la création du diplôme « 10 X 10 », pour QSO avec 10 stations « VE2 » sur 10 mètres, puis enfin le 13 décembre 1969, lancement du « Diplôme des Amériques Françaises », en présence de Yvon – « FP8CY », qui avait dessiné ce diplôme, et était venu tout exprès de St-Pierre et Miquelon pour participer, à ce dîner de la section REF de Québec. Le « Diplôme des Amériques Françaises » sera attribué par « VE2AFC », pendant 35 ans ; les 1000 exemplaires imprimés ont été envoyés dans 93 pays...

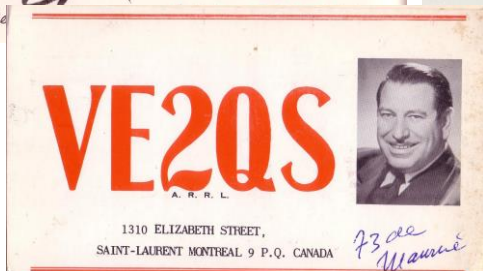


2) La musique de « CQ sérénade ».




Comment oublier cette « musique » apparue dans les années 1960, et venant compléter « ma cabane au Canada » ? Je veux parler de cet « hymne » à l'émission d'amateur, musique de « VE2QS » et paroles de « F9KT », qui était diffusé lors des assemblées générales du R.E.F., et des réunions de section en France.

Je possède encore aujourd'hui un disque de cette musique du Canada.



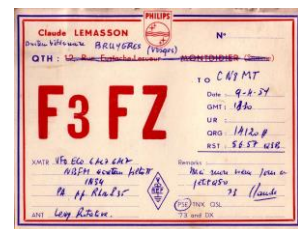

3) Activité pour la visite de Raymond BARRE à Québec :



Pour souligner la visite du Premier Ministre de France à Québec, les radio-amateurs de la Capitale provinciale, conjointement avec l'Association Québec-France, vous offrent cette QSL spéciale attestant un QSO réalisé avec la station officielle VE2CQF.

Cette visite de M. Raymond Barre coïncidait avec le 25^e anniversaire du Carnaval d'Hiver de Québec dont nous vous offrons le timbre émis à cette occasion.

En février 1979, pour la visite du Premier ministre français, Raymond BARRE, « Lionel –VE2LG-, Claire – VE2DDR, et moi-même –VE2AFC » avons obtenu pour cette occasion l'indicatif « VE2CQF », pour « Comité Québec France »... « F3FZ » qui séjournait chez moi était le second opérateur... La propagation était excellente et plusieurs centaines de QSO avec la métropole et les DOM-TOM furent réalisés... Une QSL spéciale fut envoyée, et je me rappelle cette corvée... » (cf. : Lettre VE2AFC : Opération VE2CQF – septembre 2007).



Industrie Canada / Industry Canada
Enregistrement d'indicatifs d'appel de club de radioamateur

Assigné à:
CLUB QUÉBEC FRANCE

Répondant
Alex Desmeules
 Numéro de certificat: 19489900083
 Indicatifs d'appel enregistrés
VE2CQF

Ce document constitue une autorisation de faire fonctionner des appareils radio de club de radioamateur conformément aux règlements établis en vertu de la Loi sur la radiocommunication. L'exploitation des stations doit se faire conformément aux conditions applicables aux compétences stipulées dans le certificat d'opérateur radioamateur du répondant. Cette autorisation prendra fin à la dissolution du club de radioamateur ou au moment de la démission du répondant.

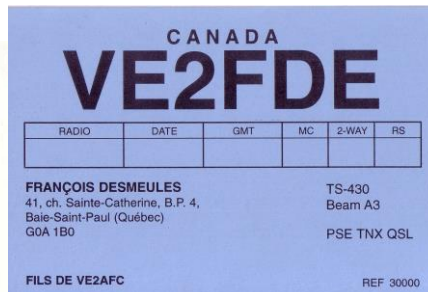
Numéro d'enregistrement: 19990000965
 Date d'émission: 23 juin 2004

Luis Roy
 Émis par **Canada**



Au décès de Lionel « VE2LG » en 2004, selon le désir de sa famille, Alex DESMEULES devient dorénavant le titulaire de l'indicatif « VE2CQF – Club Québec France »

Alex « VE2AFC » avait débuté sa vie professionnelle en étant opérateur-radio, en 1951 et 1952, dans la marine marchande canadienne, puis en 1953, technicien pour la Cie. Marconi Internationale en 1953. Puis en 1954, il entre à la première station de télévision privée du Québec. Il y restera, comme réalisateur, jusqu'en 1995, date de sa retraite. Le 26 novembre 1971, il épouse Marie DOMBROWSKI, qui deviendra « REF 25788 », et qui lui donne un fils François « REF 30000 ». Aujourd'hui François est pilote d'avion dans le Grand Nord canadien et son indicatif est : « VE2FDE »...(info : lettre de VE2AFC – mai 2008)

Monsieur Alex Desmeules, VE 2 AFC
et
Mademoiselle Marie Dombrowski, REF 25788
ont le plaisir de vous faire part de leur mariage
qui a été célébré à Québec
le vendredi 26 novembre 1971



Pour mémoire, Alex DESMEULES « VE2AFC » avait reçu le « Mérite Nationale du R.E.F. », lors de l'A.G. de Dijon en mai 1969, des mains de « F3FA », puis avait été nommé « Membre d'Honneur », suite à un vote de l'A.G. de Cherbourg de 1995, sur proposition de « F3YP ». Alex est décédé en mars 2009...La dernière lettre, que j'avais reçue de lui, est datée du vendredi 13 mars 2009 !

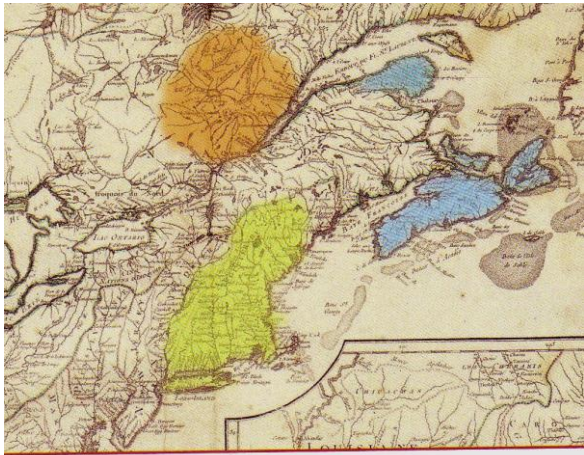


**« On n'est jamais heureux !
 On se souvient de l'avoir été...
 ... Et pourtant c'était hier !**

(Alex – mai 2008)

R.I.P. Alex...





L'ACADIE
 Carte datant de 1756 - Propriété Maison de l'Acadie
 Géographiquement, l'Acadie n'existe plus (1632-1755).

2) L'Acadie :



« Dans les colonies nouvelles, les Espagnols commencent par bâtir une église, les Anglais une taverne et les Français un fort »

(Chateaubriand : Itinéraire de Paris à Jérusalem)

Le 24 juin 1497, Jean CABOT découvre Terre-Neuve.

Le tout premier établissement français en Acadie fut installé en 1604, sur l'île Sainte Croix, par Pierre Du GUA. Ensuite il fonde la ville de Port-Royal.

LE BERCEAU DE L'ACADIE

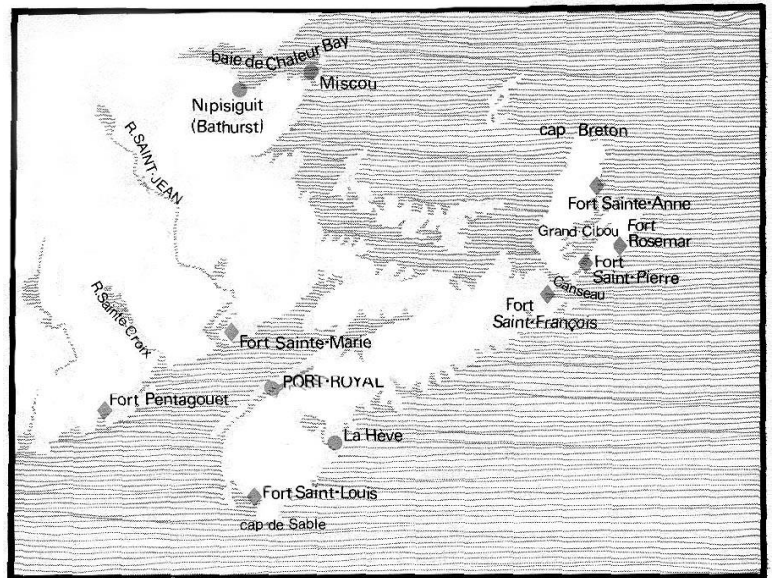
Où la situer ?

L'Acadie géographiquement n'existe plus. Anciennement colonie française au XVII^e siècle, elle était constituée par les Provinces du Canada actuelles : Le Nouveau-Brunswick, la Nouvelle-Ecosse et l'Île du Prince Edouard ainsi qu'une partie du Maine aux États-Unis.

Après la chute de Québec, et la main mise des Anglais sur ces territoires, en 1755, une politique de déportation des acadiens français est instauré :



Le Grand Dérangement.

Sur une population acadienne d'origine française de 13000 âmes, 7000 sont déportées, renvoyées en France, puis ensuite vers la Louisiane, où en 1773 est fondé Saint Martin Ville... (cf. : Encyclopédia Universalis.)

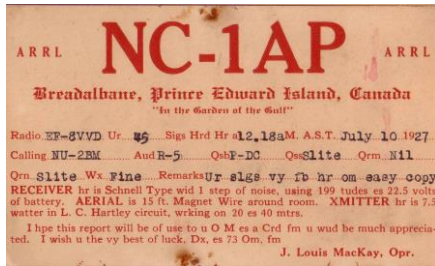
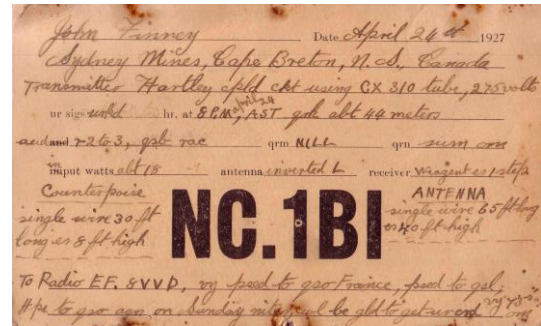
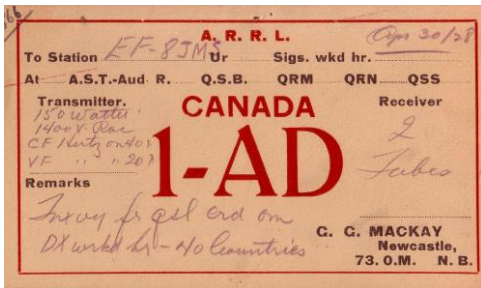


Et la T.S.F. ?

« C'est à Signal Hill, que le 12 décembre 1901, Guglielmo MARCONI reçut le premier signal transatlantique sans fil. Il s'agissait simplement des trois points de la lettre « S » en morse, envoyés depuis Poldhu, en Angleterre, à 3 500 km de distance. L'exploit de MARCONI montra les possibilités inouïes de son système de communication sans fil et inaugura l'ère des télécommunications modernes à travers le monde... » (cf. : site Web : www.parcescanada.gc.ca)



Les « amateurs » sont immédiatement présents, avec le début des essais transatlantiques des années 20 : A Terre-Neuve (Newfoundland) – « nE8AE » - « VO8MC » - « VO1AB » ; en Nouvelle Ecosse (Nova Scotia) – « nC1BI » ; au Nouveau Brunswick (New Brunswick – « nC1AD ») ; sur l'île du Prince Edouard (Prince Edwards Island) – « nC1AP »...



Après ce survol de nos anciennes « colonies » de la Nouvelle France, retournons en Europe ! (février 2011)